



PERIODICO OFICIAL

ORGANO DE DIFUSION OFICIAL DEL GOBIERNO CONSTITUCIONAL DEL ESTADO LIBRE Y SOBERANO DE TABASCO.

PUBLICADO BAJO LA DIRECCION DE LA SECRETARIA DE GOBIERNO Registrado como correspondencia de segunda clase con fecha 17 de agosto de 1926 DGC Núm. 0010826 Características 11282816

| | | | |
|-----------|-----------------------|-------------------------|-------------------|
| Epoca 6a. | Villahermosa, Tabasco | 30 DE DICIEMBRE DE 2015 | Suplemento 7650 V |
|-----------|-----------------------|-------------------------|-------------------|

No. - 5065

RESOLUCIÓN



H. AYUNTAMIENTO CONSTITUCIONAL DE TACOTALPA, TAB., MÉX.



H. Ayuntamiento Constitucional TACOTALPA Gobierno Municipal 2013 - 2015

RESOLUCIÓN POR LA QUE SE AUTORIZA LA ENAJENACIÓN A TÍTULO GRATUITO DE UN PREDIO PROPIEDAD DEL H. AYUNTAMIENTO CONSTITUCIONAL DE TACOTALPA, TABASCO, A FAVOR DE LOS LEGÍTIMOS POSESIONARIOS INTEGRANTES DE LA COLONIA "LIC. ENRIQUE GONZÁLEZ PEDRERO", LOCALIZADA EN LA RANCHERÍA LA CEIBA SEGÚN ESCRITURA, ACTUALMENTE RANCHERÍA CEIBITA 1RA. SECCIÓN, DEL MUNICIPIO DE TACOTALPA.

INGENIERO ALTERIO RAMOS PÉREZ PÉREZ, PRESIDENTE MUNICIPAL DEL H. AYUNTAMIENTO CONSTITUCIONAL DE TACOTALPA, TABASCO; A TODOS SUS HABITANTES, HAGO SABER:

QUE EL HONORABLE AYUNTAMIENTO QUE PRESIDIDO, CON FUNDAMENTO EN LO DISPUESTO EN LOS ARTÍCULOS 115 FRACCIÓN II, INCISO B) DE LA CONSTITUCIÓN POLÍTICA DE LOS ESTADOS UNIDOS MEXICANOS; 65 FRACCIONES I, INCISO B), VII Y VIII, INCISOS D) Y E) DE LA CONSTITUCIÓN POLÍTICA DEL ESTADO LIBRE Y SOBERANO DE TABASCO Y DEL ARTÍCULO 233 DE LA LEY ORGÁNICA DE LOS MUNICIPIOS DEL ESTADO DE TABASCO; Y DERIVADO DE LA SESIÓN DE CABILDO DEL MUNICIPIO DE TACOTALPA, TABASCO, CELEBRADA EN FECHA 25 DE DICIEMBRE DEL 2015 EMITE LA PRESENTE RESOLUCIÓN BAJO LOS SIGUIENTES:

ANTECEDENTES

1.- Que conforme a lo establecido en el artículo 115 de la Constitución Política de los Estados Unidos Mexicanos; 64 y 65 de la Constitución Política del Estado Libre y

Soberano de Tabasco; "El Municipio es la base de la organización política, social, territorial y administrativa del Estado, investido de personalidad jurídica propia lo que lo hace autónomo en su régimen interior y con libertad para administrar su hacienda conforme a las disposiciones constitucionales y sus recursos ejercidos en forma directa conforme a la Ley.

2.- Que con fecha 23 de Diciembre de 1999, se publicó en el Diario oficial de la Federación, la adición del párrafo tercero a la fracción II del artículo 115 de la Constitución Política de los Estados Unidos Mexicanos, misma que señala lo siguiente: "Los Ayuntamientos tendrán facultades para aprobar, de acuerdo con las leyes que en materia municipal (bandos de policía y gobierno, los reglamentos, etc.) deberán expedir las legislaturas de los estados, con el objeto de establecer. . . b) los casos en que se requiera el acuerdo de las dos terceras partes de los miembros de los Ayuntamientos, para dictar resoluciones que afecten el patrimonio inmobiliario municipal o para celebrar actos o convenios que comprometan al municipio por un plazo mayor al periodo del Ayuntamiento", materializándose en una parte el principio de autonomía municipal.

3.- Que en relación al punto anterior y como antecedente, la Suprema Corte de Justicia de la Nación vertió en la controversia 18/2001, la siguiente opinión: con el inciso b) se establece el requisito de mayoría calificada... en la toma de decisiones concernientes a la afectación de su patrimonio inmobiliario ó para la celebración de actos o convenios que comprometan al Municipio más allá del periodo que corresponda al Ayuntamiento, con el fin de evitar quienes resulten electos para una gestión, no tengan que enfrentar cargos o gravámenes que comprometan o limiten seriamente su desempeño. También se evita que las legislaturas intervengan de cualquier forma en una decisión que corresponda en forma exclusiva a los Ayuntamientos. En esta misma línea argumentativa, debe agregarse que cuando la disposición Constitucional en estudio, habla de "resoluciones que afecten el patrimonio inmobiliario municipal", debe entenderse por "afectar" no lo que gramaticalmente puede significar, sino su denotación conforme al contexto en el que está inserto dicho verbo y conforme arrojan los antecedentes del proceso legislativo que dieron a esa redacción; por ello puede afirmarse que "afectar", en esa norma Constitucional tiene un significado amplio, que comprende todo acto jurídico, por el cual se dispone del patrimonio inmobiliario, como sería desincorporar, enajenar o gravar.

4.- Que considerando que la vivienda, es un derecho constitucional, consagrado en el artículo 4 párrafo sexto de la Constitución Política de los Estados Unidos Mexicanos, la cual reza: "Toda familia tiene derecho a disfrutar de una vivienda digna y decorosa", y dado que el Ayuntamiento Constitucional de Macuspana, tiene como meta elevar el nivel de bienestar y calidad de vida de sus habitantes, disminuyendo la pobreza y eliminando la exclusión; después de realizar la inspección física del predio y analizar ampliamente la solicitud de enajenación planteada por los posesionarios, se llevó a cabo una revisión minuciosa del expediente técnico y cartográfico que sustenta la emisión de la presente resolución.

5.- Que acorde a lo señalado en el artículo 3° fracción IV de la Ley de Ordenamiento Sustentable del Territorio del Estado de Tabasco, se declara de utilidad pública la regularización de la tenencia de la tierra en los centros de población; siendo competencia de los Ayuntamientos, conforme a lo señalado en el artículo 10° fracción XII del ordenamiento legal antes invocado, intervenir en la regularización de la tenencia de la tierra, evaluando su factibilidad de desarrollo y dando cumplimiento al decreto de fecha 23 de Diciembre del 2015 publicada en el Periódico Oficial del Estado de Tabasco, en donde se autoriza al H. Ayuntamiento Constitucional del Municipio de Tacotalpá, Tabasco llevar a cabo la lotificación del predio en mención propiedad del mismo

6.- Que estando el H. Ayuntamiento Constitucional del Municipio de Tacotalpa, Tabasco; comprometido con la programación y ejecución de acciones de Gobierno que permitan mediante instrumentos más dinámicos, satisfacer el interés colectivo de Ordenamiento y Desarrollo Urbano de los centros de población que integran el Municipio; y tomando en cuenta el decreto de fecha 23 de Diciembre del 2015 publicada en el Periódico Oficial del Estado de Tabasco, considera a bien acordar favorable la enajenación a título gratuito de un predio que actualmente es de su propiedad y que consta de una superficie total de **12-86-69.23 Hectáreas (Doce Hectáreas, Ochenta y Seis Áreas, Sesenta y Nueve punto Veintitrés Centiáreas)**, para el desarrollo del asentamiento humano denominado **Colonia "Lic. Enrique González Pedrero"**, ubicado en la **Ranchería la Ceiba según escritura, actualmente Ranchería Ceibita 1ra. Sección** de éste municipio.

POR LO QUE, EN CUMPLIMIENTO A LO ESTABLECIDO POR LOS ARTÍCULOS 115, FRACCIÓN II, INCISO B) DE LA CONSTITUCIÓN POLÍTICA DE LOS ESTADOS UNIDOS MEXICANOS; 38 ÚLTIMO PÁRRAFO Y 233 DE LA LEY ÓRGANICA DE LOS MUNICIPIOS DEL ESTADO DE TABASCO, QUE ESTABLECEN LOS LINEAMIENTOS DE PROCEDIBILIDAD QUE TIENEN LOS AYUNTAMIENTOS EN EL ESTADO, PARA ENAJENAR, PERMUTAR O DONAR LOS BIENES INMUEBLES DE SU PROPIEDAD, SE EMITE LA SIGUIENTE:

RESOLUCIÓN

PRIMERO.- Que en cumplimiento lo establecido en cada una de las fracciones del artículo 233 de la Ley Orgánica de los Municipios del Estado de Tabasco, se procede a desahogar la documentación concerniente a la autorización de enajenación a título gratuito de un predio propiedad del Ayuntamiento Constitucional de Tacotalpa, Tabasco, el cual consta de una superficie **12-86-69.23 Hectáreas (Doce Hectáreas, Ochenta y Seis Áreas, Sesenta y Nueve punto Veintitrés Centiáreas)**, con el objeto de llevar a cabo acciones de regularización de la tenencia de la tierra a favor de las familias que integran el asentamiento humano denominado **Colonia "Lic. Enrique González Pedrero"**, ubicado en la **Ranchería la Ceiba del municipio Tacotalpa, Tabasco**, atendiendo lo siguiente:

I.- Que mediante Escritura Pública No. 18626 de fecha 22 de Diciembre del 2012, pasada ante la fe del Notario Público número 02, Lic. Julio Cesar Pedrero Medina, adscrito a la Ciudad de Teapa, Tabasco; el H. Ayuntamiento de Tacotalpa, Tabasco, adquirió por la Donación a Título Gratuito la propiedad de un predio con superficie **15-54-37.16 Hectáreas (Quince Hectáreas, Cincuenta y Cuatro áreas, Treinta y Siete punto Dieciséis centiáreas)**, ubicado en la **Ranchería la Ceiba según escritura, actualmente Ranchería Ceibita 1ra. Sección, Municipio de Tacotalpa, Tabasco**; inscrito en el Instituto Registral del Estado de Tabasco con sede en el municipio de Jalapa, Tabasco, el 04 de Enero del 2013, bajo el número 017 del libro general de entradas; a folios 057 al 062 del libro de duplicados volumen 31, quedando afectado por dicho contrato el predio número 10130 folio 143 del libro mayor volumen 41 y del cual se segrega una superficie de **12-86-69.23 Hectáreas (Doce Hectáreas, Ochenta y Seis Áreas, Sesenta y Nueve punto Veintitrés Centiáreas)** para el asentamiento humano denominado **Colonia "Lic. Enrique González Pedrero"**

II.- Que mediante volante 25668, de fecha 26 de Diciembre del 2015, el Lic. Agustín Mayo Cruz, Registrador Público del Instituto Registral del Estado de Tabasco con sede en la ciudad de Jalapa, Tabasco, certifica que a la suscripción de dicho documento, el inmueble

con superficie 15-54-37.16 Hectáreas (Quince Hectáreas, Cincuenta y Cuatro áreas, Treinta y Siete punto Dieciséis centiáreas), se encuentra inscrito a favor del H. Ayuntamiento Constitucional de Tacotalpa, Tabasco, sin que reporte ninguna clase de gravamen.

III.- El inmueble de referencia cuenta con un valor catastral de \$ 17,113.00 (Diecisiete Mil Ciento Trece Pesos 00/100 M.N), según consta en el oficio de Certificación de Valor Catastral de fecha 24 de Noviembre de 2015, autorizado por el Profesor José Jesús Méndez Torrano, Jefe del Departamento de Catastro del Ayuntamiento Constitucional de Tacotalpa, Tabasco.

IV.- El uso de Suelo será destinado para vivienda de interés social, mismo que es compatible con su entorno y el Programa Municipal de Desarrollo Urbano, como se acredita con el oficio DOOTSM/2687/2015 de fecha 24 de Noviembre de 2015, expedida por el Ing. Antonio Pérez Mayo, Director de Obras, Asentamientos y Servicios Municipales del Ayuntamiento Constitucional de Tacotalpa, Tabasco, aprobado por el Congreso del Estado de Tabasco mediante decreto de fecha 23 de Diciembre publicada en el Periódico Oficial del Estado de Tabasco,.

V.- El desahogo y trámite de la presente enajenación, es producto de la petición planteada de diferentes personas posesionarias de los predios misma petición que fue realizada al Ing. Alterio Ramos Pérez Pérez, Presidente Municipal del H. Ayuntamiento de Tacotalpa, Tabasco; en donde solicitan la regularización del predio señalado en el punto anterior, en virtud de que éste se encuentra en posesión de aproximadamente 368 familias, sin documentación que les acredite la legítima propiedad.

VI.- La enajenación del predio propiedad del H. Ayuntamiento de Tacotalpa, Tabasco, descrito en la fracción I del presente punto, se realizará a título gratuito, ya que la misma será en beneficio de familias que no cuentan con los medios ni recursos para adquirir por la vía de enajenación onerosa, el inmueble en donde han fincado sus viviendas. Por lo que, atendiendo lo establecido en el artículo 233 fracción VI de la Ley Orgánica de los Municipios del Estado, el Licenciado Jesús Alberto Méndez Torres, Secretario del H. Ayuntamiento Constitucional de éste Municipio, acredita mediante oficio número SM/640/2015, de fecha 26 de Noviembre de 2015, que los adquirientes no son familiares por afinidad ni consanguinidad de los integrantes de éste H. Ayuntamiento.

VII.- El predio constante de una superficie de superficie de 12-86-69.23 Hectáreas (Doce Hectáreas, Ochenta y Seis Áreas, Sesenta y Nueve punto Veintitrés Centiáreas), será enajenado a título gratuito a favor de los posesionarios integrantes de la Colonia "Lic. Enrique González Pedrero", ubicado en la Ranchería la Ceiba según escritura, actualmente Ranchería Ceibita 1ra. Sección, del Municipio de Tacotalpa, Tabasco; haciendo saber que todos y cada uno de los beneficiarios corresponden a personas físicas de bajos recursos y cuya documentación certificada obra en los archivos de éste Ayuntamiento Constitucional; quienes a continuación se enlistan:



H. AYUNTAMIENTO
CONSTITUCIONAL DE TACOTALPA,
TAB., MÉX.



**NOMBRES DE LAS PERSONAS BENEFICIADAS EN LA COLONIA
"LIC. ENRIQUE GONZÁLEZ PEDRERO", MUNICIPIO TACOTALPA.**

| Manzana | No de Lote | Superficie m ² | Descripción |
|---------------------------------------------|------------|---------------------------|---------------------------------------------------------------------------------------------------------------------------------------------------------------------------------------|
| FABIOLA ALEJANDRA HERNANDEZ JIMENEZ | | | |
| 1 | 1 | 120.00 | Al Noreste 8.00 Mts. Con Calle La Cumbre, Al Sureste 15.00 Mts. Con Lote 2, Al Suroeste 8.00 Mts. Con Lote 39 y Al Noroeste 15.00 Mts. Con Calle Julieta Campos de la Torre. |
| MARIA ISABEL SANCHEZ SILVAN | | | |
| 1 | 2 | 120.00 | Al Noreste 8.00 Mts. Con Calle La Cumbre, Al Sureste 15.00 Mts. Con Lote 3, Al Suroeste 8.00 Mts. Con Lote 38 y Al Noroeste 15.00 Mts. Con Lote 1. |
| NORMA ESPERANZA DOMINGUEZ DE LA CRUZ | | | |
| 1 | 3 | 120.00 | Al Noreste 8.00 Mts. Con Calle La Cumbre, Al Sureste 15.00 Mts. Con Lote 4, Al Suroeste 8.00 Mts. Con Lote 37 y Al Noroeste 15.00 Mts. Con Lote 2. |
| MARIA GUADALUPE LOPEZ ALVARADO | | | |
| 1 | 4 | 120.00 | Al Noreste 8.00 Mts. Con Calle La Cumbre, Al Sureste 15.00 Mts. Con Lote 5, Al Suroeste 8.00 Mts. Con Lote 36 y Al Noroeste 15.00 Mts. Con Lote 3. |
| YADIRA MOZO RODRIGUEZ | | | |
| 1 | 5 | 120.00 | Al Noreste 8.00 Mts. Con Calle La Cumbre, Al Sureste 15.00 Mts. Con Lote 6, Al Suroeste 8.00 Mts. Con Lote 35 y Al Noroeste 15.00 Mts. Con Lote 4. |
| SUGEYDI GUADALUPE PAZ TORRES | | | |
| 1 | 6 | 120.00 | Al Noreste 8.00 Mts. Con Calle La Cumbre, Al Sureste 15.00 Mts. Con Lote 7, Al Suroeste 8.00 Mts. Con Lote 34 y Al Noroeste 15.00 Mts. Con Lote 5. |
| CATALINA HERNÁNDEZ ALVAREZ | | | |



H. AYUNTAMIENTO
CONSTITUCIONAL DE TACOTALPA,
TAB. MÉX.



II. Ayuntamiento Constitucional
TACOTALPA
Gobierno del 11 de mayo de 2013 - 2015

| | | | |
|-----------------------------------------|----|--------|---------------------------------------------------------------------------------------------------------------------------------------------------------------|
| 1 | 7 | 120.00 | Al Noreste 8.00 Mts. Con Calle La Cumbre, Al Sureste 15.00 Mts. Con Lote 8, Al Suroeste 8.00 Mts. Con Lote 33 y Al Noroeste 15.00 Mts. Con Lote 6. |
| MIGUEL ANGEL MENDOZA RODRIGUEZ | | | |
| 1 | 8 | 120.00 | Al Noreste 8.00 Mts. Con Calle La Cumbre, Al Sureste 15.00 Mts. Con Lote 9, Al Suroeste 8.00 Mts. Con Lote 32 y Al Noroeste 15.00 Mts. Con Lote 7. |
| LIZBETH PALOMEQUE AGUILAR | | | |
| 1 | 9 | 120.00 | Al Noreste 8.00 Mts. Con Calle La Cumbre, Al Sureste 15.00 Mts. Con Lote 10, Al Suroeste 8.00 Mts. Con Lote 31 y Al Noroeste 15.00 Mts. Con Lote 8. |
| BENJAMIN CRUZ JULIAN | | | |
| 1 | 10 | 120.00 | Al Noreste 8.00 Mts. Con Calle La Cumbre, Al Sureste 15.00 Mts. Con Lote 11, Al Suroeste 8.00 Mts. Con Lote 30 y Al Noroeste 15.00 Mts. Con Lote 9. |
| SANDY SOLEDAD MENDEZ JIMENEZ | | | |
| 1 | 11 | 120.00 | Al Noreste 8.00 Mts. Con Calle La Cumbre, Al Sureste 15.00 Mts. Con Lote 12, Al Suroeste 8.00 Mts. Con Lote 29 y Al Noroeste 15.00 Mts. Con Lote 10. |
| LEONORA DEL CARMEN GUZMAN MENDEZ | | | |
| 1 | 12 | 120.00 | Al Noreste 8.00 Mts. Con Calle La Cumbre, Al Sureste 15.00 Mts. Con Lote 13, Al Suroeste 8.00 Mts. Con Lote 28 y Al Noroeste 15.00 Mts. Con Lote 11. |
| FERNANDO DE LA CRUZ DE LA CRUZ | | | |
| 1 | 13 | 120.00 | Al Noreste 8.00 Mts. Con Calle La Cumbre, Al Sureste 15.00 Mts. Con Lote 14, Al Suroeste 8.00 Mts. Con Lote 27 y Al Noroeste 15.00 Mts. Con Lote 12. |
| FRANKLIN SANCHEZ HERNANDEZ | | | |
| 1 | 14 | 120.00 | Al Noreste 8.00 Mts. Con Calle La Cumbre, Al Sureste 15.00 Mts. Con Lote 15, Al Suroeste 8.00 Mts. Con Lote 26 y Al Noroeste 15.00 Mts. Con Lote 13. |

DLR



H. AYUNTAMIENTO
CONSTITUCIONAL DE TACOTALPA,
TAB. MÉX.



| | | | |
|-----------------------------------------|----|--------|---------------------------------------------------------------------------------------------------------------------------------------------------------------------------------|
| ESMERALDA GARCIA LOPEZ | | | |
| 1 | 15 | 120.00 | Al Noreste 8.00 Mts. Con Calle La Cumbre, Al Sureste 15.00 Mts. Con Lote 16, Al Suroeste 8.00 Mts. Con Lote 25 y Al Noroeste 15.00 Mts. Con Lote 14. |
| RUBEN BECERRA VAZQUEZ | | | |
| 1 | 16 | 120.00 | Al Noreste 8.00 Mts. Con Calle La Cumbre, Al Sureste 15.00 Mts. Con Lote 17, Al Suroeste 8.00 Mts. Con Lote 24 y Al Noroeste 15.00 Mts. Con Lote 15. |
| ABIMAEEL CRUZ JIMENEZ | | | |
| 1 | 17 | 120.00 | Al Noreste 8.00 Mts. Con Calle La Cumbre, Al Sureste 15.00 Mts. Con Lote 18, Al Suroeste 8.00 Mts. Con Lote 23 y Al Noroeste 15.00 Mts. Con Lote 16. |
| ELENA DEL CARMEN AGUILAR GARCIA | | | |
| 1 | 18 | 120.00 | Al Noreste 8.00 Mts. Con Calle La Cumbre, Al Sureste 15.00 Mts. Con Lote 19, Al Suroeste 8.00 Mts. Con Lote 22 y Al Noroeste 15.00 Mts. Con Lote 17. |
| CARMELA DE LA CRUZ DE LA CRUZ | | | |
| 1 | 19 | 120.00 | Al Noreste 8.00 Mts. Con Calle La Cumbre, Al Sureste 15.00 Mts. Con Lote 20, Al Suroeste 8.00 Mts. Con Lote 21 y Al Noroeste 15.00 Mts. Con Lote 18. |
| NELLY DEL CARMEN BECERRA VAZQUEZ | | | |
| 1 | 20 | 120.00 | Al Noreste 8.00 Mts. Con Calle La Cumbre, Al Sureste 15.00 Mts. Con Área Verde No. 3, Al Suroeste 8.00 Mts. Con Área Verde No. 3 y Al Noroeste 15.00 Mts. Con Lote 19. |
| MARIELA CARDENAS VASQUEZ | | | |
| 1 | 21 | 120.00 | Al Noreste 8.00 Mts. Con Lote 19, Al Sureste 15.00 Mts. Con Área Verde No. 3, Al Suroeste 8.00 Mts. Con Calle Oxolotán y Al Noroeste 15.00 Mts. Con Lote 22. |
| ELIZABETH DOMINGUEZ RAMOS | | | |
| 1 | 22 | 120.00 | Al Noreste 8.00 Mts. Con Lote 18, Al Sureste 15.00 Mts. Con Lote 21, |

JM



H. AYUNTAMIENTO
CONSTITUCIONAL DE TACOTALPA,
TAB. MÉX.



H. Ayuntamiento Constitucional
TACOTALPA
Compendio de la Ley 2013 - 2015

| | | | |
|-------------------------------------------|----|--------|--------------------------------------------|
| | | | Al Suroeste 8.00 Mts. Con Calle Oxolotán y |
| | | | Al Noroeste 15.00 Mts. Con Lote 23. |
| MARIA DEL ROSARIO GONZALEZ JIMENEZ | | | |
| 1 | 23 | 120.00 | Al Noreste 8.00 Mts. Con Lote 17, |
| | | | Al Sureste 15.00 Mts. Con Lote 22, |
| | | | Al Suroeste 8.00 Mts. Con Calle Oxolotán y |
| | | | Al Noroeste 15.00 Mts. Con Lote 24. |
| MARIA LOPEZ HERNANDEZ | | | |
| 1 | 24 | 120.00 | Al Noreste 8.00 Mts. Con Lote 16, |
| | | | Al Sureste 15.00 Mts. Con Lote 23, |
| | | | Al Suroeste 8.00 Mts. Con Calle Oxolotán y |
| | | | Al Noroeste 15.00 Mts. Con Lote 25. |
| AMALIA PEREZ PEREZ | | | |
| 1 | 25 | 120.00 | Al Noreste 8.00 Mts. Con Lote 15, |
| | | | Al Sureste 15.00 Mts. Con Lote 24, |
| | | | Al Suroeste 8.00 Mts. Con Calle Oxolotán y |
| | | | Al Noroeste 15.00 Mts. Con Lote 26. |
| FRANCISCO JAVIER TORRES REYES | | | |
| 1 | 26 | 120.00 | Al Noreste 8.00 Mts. Con Lote 14, |
| | | | Al Sureste 15.00 Mts. Con Lote 25, |
| | | | Al Suroeste 8.00 Mts. Con Calle Oxolotán y |
| | | | Al Noroeste 15.00 Mts. Con Lote 27. |
| ESTHER VAZQUEZ PEREZ | | | |
| 1 | 27 | 120.00 | Al Noreste 8.00 Mts. Con Lote 13, |
| | | | Al Sureste 15.00 Mts. Con Lote 26, |
| | | | Al Suroeste 8.00 Mts. Con Calle Oxolotán y |
| | | | Al Noroeste 15.00 Mts. Con Lote 28. |
| MIRNA HERNANDEZ GOMEZ | | | |
| 1 | 28 | 120.00 | Al Noreste 8.00 Mts. Con Lote 12, |
| | | | Al Sureste 15.00 Mts. Con Lote 27, |
| | | | Al Suroeste 8.00 Mts. Con Calle Oxolotán y |
| | | | Al Noroeste 15.00 Mts. Con Lote 29. |
| CRUZ SANTA DE LA CRUZ PEÑA | | | |
| 1 | 29 | 120.00 | Al Noreste 8.00 Mts. Con Lote 11, |
| | | | Al Sureste 15.00 Mts. Con Lote 28, |
| | | | Al Suroeste 8.00 Mts. Con Calle Oxolotán y |
| | | | Al Noroeste 15.00 Mts. Con Lote 30. |
| PERLA PATRICIO RUIZ | | | |



H. AYUNTAMIENTO
CONSTITUCIONAL DE TACOTALPA,
TAB., MÉX.



H. Ayuntamiento Constitucional
TACOTALPA
Gobierno con el pueblo 2013 - 2015

| | | | |
|----------------------------------------|----|--------|--------------------------------------------------------------------------------------------------------------------------------------------------------------|
| 1 | 30 | 120.00 | Al Noreste 8.00 Mts. Con Lote 10, Al Sureste 15.00 Mts. Con Lote 29, Al Suroeste 8.00 Mts. Con Calle Oxolotán y Al Noroeste 15.00 Mts. Con Lote 31. |
| EVELIA CRUZ GONZALEZ | | | |
| 1 | 31 | 120.00 | Al Noreste 8.00 Mts. Con Lote 9, Al Sureste 15.00 Mts. Con Lote 30, Al Suroeste 8.00 Mts. Con Calle Oxolotán y Al Noroeste 15.00 Mts. Con Lote 32. |
| ELSY YOLANDA PÉREZ PÉREZ | | | |
| 1 | 32 | 120.00 | Al Noreste 8.00 Mts. Con Lote 8, Al Sureste 15.00 Mts. Con Lote 31, Al Suroeste 8.00 Mts. Con Calle Oxolotán y Al Noroeste 15.00 Mts. Con Lote 33. |
| ZULEYMA DEL CARMEN ALVAREZ CRUZ | | | |
| 1 | 33 | 120.00 | Al Noreste 8.00 Mts. Con Lote 7, Al Sureste 15.00 Mts. Con Lote 32, Al Suroeste 8.00 Mts. Con Calle Oxolotán y Al Noroeste 15.00 Mts. Con Lote 34. |
| NATANAEL CRUZ VAZQUEZ | | | |
| 1 | 34 | 120.00 | Al Noreste 8.00 Mts. Con Lote 6, Al Sureste 15.00 Mts. Con Lote 33, Al Suroeste 8.00 Mts. Con Calle Oxolotán y Al Noroeste 15.00 Mts. Con Lote 35. |
| ROSARO MENDEZ JIMENEZ | | | |
| 1 | 35 | 120.00 | Al Noreste 8.00 Mts. Con Lote 5, Al Sureste 15.00 Mts. Con Lote 34, Al Suroeste 8.00 Mts. Con Calle Oxolotán y Al Noroeste 15.00 Mts. Con Lote 36. |
| FIDEL SANCHEZ VAZQUEZ | | | |
| 1 | 36 | 120.00 | Al Noreste 8.00 Mts. Con Lote 4, Al Sureste 15.00 Mts. Con Lote 35, Al Suroeste 8.00 Mts. Con Calle Oxolotán y Al Noroeste 15.00 Mts. Con Lote 37. |
| JOSE ANDRES LOPEZ LOPEZ | | | |
| 1 | 37 | 120.00 | Al Noreste 8.00 Mts. Con Lote 3, Al Sureste 15.00 Mts. Con Lote 36, Al Suroeste 8.00 Mts. Con Calle Oxolotán y Al Noroeste 15.00 Mts. Con Lote 38. |

Handwritten signature or initials.



H. AYUNTAMIENTO
CONSTITUCIONAL DE TACOTALPA,
TAB. MÉX.



H. Ayuntamiento Constitucional
TACOTALPA
PERIODO DE GOBIERNO 2013 - 2015

| | | | |
|------------------------------------------|----|--------|--------------------------------------------------------------------------------------------------------------------------------------------------------------------------------------|
| NURI DEL CARMEN BERMEDES MEDINA | | | |
| 1 | 38 | 120.00 | Al Noreste 8.00 Mts. Con Lote 2, Al Sureste 15.00 Mts. Con Lote 37, Al Suroeste 8.00 Mts. Con Calle Oxolotán y Al Noroeste 15.00 Mts. Con Lote 39. |
| RONEY GOMEZ JULIAN | | | |
| 1 | 39 | 120.00 | Al Noreste 8.00 Mts. Con Lote 1, Al Sureste 15.00 Mts. Con Lote 38, Al Suroeste 8.00 Mts. Con Calle Oxolotán y Al Noroeste 15.00 Mts. Con Calle Julieta Campos de la Torre. |
| GRISELDA PEREZ LOPEZ | | | |
| 2 | 1 | 146.94 | Al Noreste 9.73 Mts. Con Calle Tapijulapa, Al Sureste 15.00 Mts. Con Lote 2, Al Suroeste 9.86 Mts. Con Lote 23 y Al Noroeste 15.00 Mts. Con Calle Agua Blanca. |
| NARDY YESELMÍ DOMINGUEZ TORREZ | | | |
| 2 | 2 | 120.00 | Al Noreste 8.00 Mts. Con Calle Tapijulapa, Al Sureste 15.00 Mts. Con Lote 3, Al Suroeste 8.00 Mts. Con Lote 22 y Al Noroeste 15.00 Mts. Con Lote 1. |
| HERMELINDA CRUZ CRUZ | | | |
| 2 | 3 | 120.00 | Al Noreste 8.00 Mts. Con Calle Tapijulapa, Al Sureste 15.00 Mts. Con Lote 4, Al Suroeste 8.00 Mts. Con Lote 21 y Al Noroeste 15.00 Mts. Con Lote 2. |
| NEHEMIAS CRUZ CRUZ | | | |
| 2 | 4 | 120.00 | Al Noreste 8.00 Mts. Con Calle Tapijulapa, Al Sureste 15.00 Mts. Con Lote 5, Al Suroeste 8.00 Mts. Con Lote 20 y Al Noroeste 15.00 Mts. Con Lote 3. |
| ROSARIO DEL CARMEN RAMIREZ TORRES | | | |
| 2 | 5 | 120.00 | Al Noreste 8.00 Mts. Con Calle Tapijulapa, Al Sureste 15.00 Mts. Con Lote 6, Al Suroeste 8.00 Mts. Con Lote 19 y Al Noroeste 15.00 Mts. Con Lote 4. |
| KAREN GUADALUPE CARDENAS MAY | | | |
| 2 | 6 | 120.00 | Al Noreste 8.00 Mts. Con Calle Tapijulapa, |

[Handwritten signature]



H. AYUNTAMIENTO
CONSTITUCIONAL DE TACOTALPA,
TAB. MÉX.



| | | | |
|---------------------------------------|----|--------|-------------------------------------------------------------|
| | | | Al Sureste 15.00 Mts. Con Lote 7, |
| | | | Al Suroeste 8.00 Mts. Con Lote 18 y |
| | | | Al Noroeste 15.00 Mts. Con Lote 5. |
| JUAN CARLOS CHIN MARGALLY | | | |
| 2 | 7 | 120.00 | Al Noreste 8.00 Mts. Con Calle Tapijulapa, |
| | | | Al Sureste 15.00 Mts. Con Lote 8, |
| | | | Al Suroeste 8.00 Mts. Con Lote 17 y |
| | | | Al Noroeste 15.00 Mts. Con Lote 6. |
| ANA VICTORIA MENDEZ CRUZ | | | |
| 2 | 8 | 120.00 | Al Noreste 8.00 Mts. Con Calle Tapijulapa, |
| | | | Al Sureste 15.00 Mts. Con Lote 9, |
| | | | Al Suroeste 8.00 Mts. Con Lote 16 y |
| | | | Al Noroeste 15.00 Mts. Con Lote 7. |
| JOSE CARLOS JAVIER VAZQUEZ | | | |
| 2 | 9 | 120.00 | Al Noreste 8.00 Mts. Con Calle Tapijulapa, |
| | | | Al Sureste 15.00 Mts. Con Lote 10, |
| | | | Al Suroeste 8.00 Mts. Con Lote 15 y |
| | | | Al Noroeste 15.00 Mts. Con Lote 8. |
| GUTEMBERG ALVARADO MARTINEZ | | | |
| 2 | 10 | 120.00 | Al Noreste 8.00 Mts. Con Calle Tapijulapa, |
| | | | Al Sureste 15.00 Mts. Con Lote 11, |
| | | | Al Suroeste 8.00 Mts. Con Lote 14 y |
| | | | Al Noroeste 15.00 Mts. Con Lote 9. |
| ALEX OSORIO SANCHEZ | | | |
| 2 | 11 | 224.57 | Al Noreste 12.51 Mts. Con Calle Tapijulapa, |
| | | | Al Sureste 15.79 Mts. Con Calle Julieta Campos de la Torre, |
| | | | Al Suroeste 9.44 Mts. Con Lote 12, 8.00 Mts. Con Lote 13 y |
| | | | Al Noroeste 15.00 Mts. Con Lote 10. |
| KARLA YURIDIA FLORES SANCHEZ | | | |
| 2 | 12 | 178.50 | Al Noreste 9.44 Mts. Con Lote 11, |
| | | | Al Sureste 15.79 Mts. Con Calle Julieta Campos de la Torre, |
| | | | Al Suroeste 14.36 Mts. Con Calle Puxcatán y |
| | | | Al Noroeste 15.00 Mts. Con Lote 13. |
| TERESA DEL ROSARIO LOPEZ LOPEZ | | | |
| 2 | 13 | 120.00 | Al Noreste 8.00 Mts. Con Lote 11, |
| | | | Al Sureste 15.00 Mts. Con Lote 12, |



H. AYUNTAMIENTO
CONSTITUCIONAL DE TACOTALPA,
TAB., MÉX.



H. Ayuntamiento Constitucional
TACOTALPA
Gobierno con la gente 2013 - 2015

| | | | |
|-----------------------------------------|----|--------|--------------------------------------------|
| | | | Al Suroeste 8.00 Mts. Con Calle Puxcatán y |
| | | | Al Noroeste 15.00 Mts. Con Lote 14. |
| MARTHA ELENA DOMINGUEZ ALIPI | | | |
| 2 | 14 | 120.00 | Al Noreste 8.00 Mts. Con Lote 10, |
| | | | Al Sureste 15.00 Mts. Con Lote 13, |
| | | | Al Suroeste 8.00 Mts. Con Calle Puxcatán y |
| | | | Al Noroeste 15.00 Mts. Con Lote 15. |
| NELLY DIAZ DIAZ | | | |
| 2 | 15 | 120.00 | Al Noreste 8.00 Mts. Con Lote 9, |
| | | | Al Sureste 15.00 Mts. Con Lote 14, |
| | | | Al Suroeste 8.00 Mts. Con Calle Puxcatán y |
| | | | Al Noroeste 15.00 Mts. Con Lote 16. |
| MARIA DE JESUS MARTINEZ FLORES | | | |
| 2 | 16 | 120.00 | Al Noreste 8.00 Mts. Con Lote 8, |
| | | | Al Sureste 15.00 Mts. Con Lote 15, |
| | | | Al Suroeste 8.00 Mts. Con Calle Puxcatán y |
| | | | Al Noroeste 15.00 Mts. Con Lote 17. |
| ELIZABETH VAZQUEZ CRUZ | | | |
| 2 | 17 | 120.00 | Al Noreste 8.00 Mts. Con Lote 7, |
| | | | Al Sureste 15.00 Mts. Con Lote 16, |
| | | | Al Suroeste 8.00 Mts. Con Calle Puxcatán y |
| | | | Al Noroeste 15.00 Mts. Con Lote 18. |
| OLGA PATRICIA HERNANDEZ MARTINEZ | | | |
| 2 | 18 | 120.00 | Al Noreste 8.00 Mts. Con Lote 6, |
| | | | Al Sureste 15.00 Mts. Con Lote 17, |
| | | | Al Suroeste 8.00 Mts. Con Calle Puxcatán y |
| | | | Al Noroeste 15.00 Mts. Con Lote 19. |
| ANGELICA MARIA AQUINO MARTINEZ | | | |
| 2 | 19 | 120.00 | Al Noreste 8.00 Mts. Con Lote 5, |
| | | | Al Sureste 15.00 Mts. Con Lote 18, |
| | | | Al Suroeste 8.00 Mts. Con Calle Puxcatán y |
| | | | Al Noroeste 15.00 Mts. Con Lote 20. |
| GENESIS PEREZ CORREA | | | |
| 2 | 20 | 120.00 | Al Noreste 8.00 Mts. Con Lote 4, |
| | | | Al Sureste 15.00 Mts. Con Lote 19, |
| | | | Al Suroeste 8.00 Mts. Con Calle Puxcatán y |
| | | | Al Noroeste 15.00 Mts. Con Lote 21. |
| LUCIA CONTRERAS ROMAN | | | |



H. AYUNTAMIENTO
CONSTITUCIONAL DE TACOTALPA,
TAB. MÉX.



| | | | |
|-----------------------------------|----|--------|-------------------------------------------------------------------------------------------------------------------------------------------------------------------------|
| 2 | 21 | 120.00 | Al Noreste 8.00 Mts. Con Lote 3, Al Sureste 15.00 Mts. Con Lote 20, Al Suroeste 8.00 Mts. Con Calle Puxcatán y Al Noroeste 15.00 Mts. Con Lote 22. |
| MARIA ELENA CHAVEZ CRUZ | | | |
| 2 | 22 | 120.00 | Al Noreste 8.00 Mts. Con Lote 2, Al Sureste 15.00 Mts. Con Lote 21, Al Suroeste 8.00 Mts. Con Calle Puxcatán y Al Noroeste 15.00 Mts. Con Lote 23. |
| LAURA TORREZ GOMEZ | | | |
| 2 | 23 | 148.91 | Al Noreste 9.86 Mts. Con Lote 1, Al Sureste 15.00 Mts. Con Lote 22, Al Suroeste 9.99 Mts. Con Calle Puxcatán y Al Noroeste 15.00 Mts. Con Calle Agua Blanca. |
| ANAKAREN LORENZO HERNANDEZ | | | |
| 3 | 1 | 152.19 | Al Noreste 10.08 Mts. Con Calle Puxcatán, Al Sureste 15.00 Mts. Con Lote 2, Al Suroeste 10.21 Mts. Con Lote 27 y Al Noroeste 15.00 Mts. Con Calle Agua Blanca. |
| MICAELA CRUZ MENDEZ | | | |
| 3 | 2 | 120.00 | Al Noreste 8.00 Mts. Con Calle Puxcatán, Al Sureste 15.00 Mts. Con Lote 3, Al Suroeste 8.00 Mts. Con Lote 26 y Al Noroeste 15.00 Mts. Con Lote 1. |
| YADIRA PÉREZ MARTINEZ | | | |
| 3 | 3 | 120.00 | Al Noreste 8.00 Mts. Con Calle Puxcatán, Al Sureste 15.00 Mts. Con Lote 4, Al Suroeste 8.00 Mts. Con Lote 25 y Al Noroeste 15.00 Mts. Con Lote 2. |
| NERI CORDOVA JUAREZ | | | |
| 3 | 4 | 120.00 | Al Noreste 8.00 Mts. Con Calle Puxcatán, Al Sureste 15.00 Mts. Con Lote 5, Al Suroeste 8.00 Mts. Con Lote 24 y Al Noroeste 15.00 Mts. Con Lote 3. |
| LUIS EDUARDO ROMERO REYES | | | |
| 3 | 5 | 120.00 | Al Noreste 8.00 Mts. Con Calle Puxcatán, Al Sureste 15.00 Mts. Con Lote 6, Al Suroeste 8.00 Mts. Con Lote 23 y Al Noroeste 15.00 Mts. Con Lote 4. |

JM



H. AYUNTAMIENTO
CONSTITUCIONAL DE TACOTALPA,
TAB. MÉX.



| | | | |
|---------------------------------------------|----|--------|--------------------------------------------------------------------------------------------------------------------------------------------------------------|
| LEYDA CRUZ JIMENEZ | | | |
| 3 | 6 | 120.00 | Al Noreste 8.00 Mts. Con Calle Puxcatán, Al Sureste 15.00 Mts. Con Lote 7, Al Suroeste 8.00 Mts. Con Lote 22 y Al Noroeste 15.00 Mts. Con Lote 5. |
| IRASEMA DEL CARMEN LOPEZ CONTRERAS | | | |
| 3 | 7 | 120.00 | Al Noreste 8.00 Mts. Con Calle Puxcatán, Al Sureste 15.00 Mts. Con Lote 8, Al Suroeste 8.00 Mts. Con Lote 21 y Al Noroeste 15.00 Mts. Con Lote 6. |
| MARBELLA TORRES CRUZ | | | |
| 3 | 8 | 120.00 | Al Noreste 8.00 Mts. Con Calle Puxcatán, Al Sureste 15.00 Mts. Con Lote 9, Al Suroeste 8.00 Mts. Con Lote 20 y Al Noroeste 15.00 Mts. Con Lote 7. |
| ANDRES MANUEL GOMEZ CRUZ | | | |
| 3 | 9 | 120.00 | Al Noreste 8.00 Mts. Con Calle Puxcatán, Al Sureste 15.00 Mts. Con Lote 10, Al Suroeste 8.00 Mts. Con Lote 19 y Al Noroeste 15.00 Mts. Con Lote 8. |
| ABENAMAR CRUZ CRUZ | | | |
| 3 | 10 | 120.00 | Al Noreste 8.00 Mts. Con Calle Puxcatán, Al Sureste 15.00 Mts. Con Lote 11, Al Suroeste 8.00 Mts. Con Lote 18 y Al Noroeste 15.00 Mts. Con Lote 9. |
| CRUZ DE LOS ANGELES HERNANDEZ TORRES | | | |
| 3 | 11 | 120.00 | Al Noreste 8.00 Mts. Con Calle Puxcatán, Al Sureste 15.00 Mts. Con Lote 12, Al Suroeste 8.00 Mts. Con Lote 17 y Al Noroeste 15.00 Mts. Con Lote 10. |
| LUIS ALFREDO PEREZ GOMEZ | | | |
| 3 | 12 | 120.00 | Al Noreste 8.00 Mts. Con Calle Puxcatán, Al Sureste 15.00 Mts. Con Lote 13, Al Suroeste 8.00 Mts. Con Lote 16 y Al Noroeste 15.00 Mts. Con Lote 11. |
| CELESTINO MENDEZ ARIAS | | | |
| 3 | 13 | 181.71 | Al Noreste 9.65 Mts. Con Calle Puxcatán, Al Sureste 15.79 Mts. Con Calle Julieta Campos de la |

[Firma manuscrita]



H. AYUNTAMIENTO
CONSTITUCIONAL DE TACOTALPA,
TAB., MÉX.



H. Ayuntamiento Constitucional
TACOTALPA
Gobierno con sentido 2013 - 2015

| | | | |
|--------------------------------------|----|--------|-------------------------------------------------------------|
| | | | Torre, |
| | | | Al Suroeste 6.58 Mts. Con Lote 14, 8.00 Mts. Con Lote 15 y |
| | | | Al Noroeste 15.00 Mts. Con Lote 12. |
| MANUELA LOPEZ GUILLEN | | | |
| 3 | 14 | 135.63 | Al Noreste 6.58 Mts. Con Lote 13, |
| | | | Al Sureste 15.79 Mts. Con Calle Julieta Campos de la Torre, |
| | | | Al Suroeste 11.51 Mts. Con Calle Xicoténcatl y |
| | | | Al Noroeste 15.00 Mts. Con Lote 15. |
| IVON JULISSA GALICIA REYES | | | |
| 3 | 15 | 120.00 | Al Noreste 8.00 Mts. Con Lote 13, |
| | | | Al Sureste 15.00 Mts. Con Lote 14, |
| | | | Al Suroeste 8.00 Mts. Con Calle Xicoténcatl y |
| | | | Al Noroeste 15.00 Mts. Con Lote 16. |
| JESUS ADRIAN CRUZ JUAREZ | | | |
| 3 | 16 | 120.00 | Al Noreste 8.00 Mts. Con Lote 12, |
| | | | Al Sureste 15.00 Mts. Con Lote 15, |
| | | | Al Suroeste 8.00 Mts. Con Calle Xicoténcatl y |
| | | | Al Noroeste 15.00 Mts. Con Lote 17. |
| ELIAS SANTIAGO GOMEZ PATIÑO | | | |
| 3 | 17 | 120.00 | Al Noreste 8.00 Mts. Con Lote 11, |
| | | | Al Sureste 15.00 Mts. Con Lote 16, |
| | | | Al Suroeste 8.00 Mts. Con Calle Xicoténcatl y |
| | | | Al Noroeste 15.00 Mts. Con Lote 18. |
| ROSA NELLY PEREZ GOMEZ | | | |
| 3 | 18 | 120.00 | Al Noreste 8.00 Mts. Con Lote 10, |
| | | | Al Sureste 15.00 Mts. Con Lote 17, |
| | | | Al Suroeste 8.00 Mts. Con Calle Xicoténcatl y |
| | | | Al Noroeste 15.00 Mts. Con Lote 19. |
| MARIA EUGENIA DE LA CRUZ PRIM | | | |
| 3 | 19 | 120.00 | Al Noreste 8.00 Mts. Con Lote 9, |
| | | | Al Sureste 15.00 Mts. Con Lote 18, |
| | | | Al Suroeste 8.00 Mts. Con Calle Xicoténcatl y |
| | | | Al Noroeste 15.00 Mts. Con Lote 20. |
| BONIFACIO MENDEZ ARIAS | | | |
| 3 | 20 | 120.00 | Al Noreste 8.00 Mts. Con Lote 8, |
| | | | Al Sureste 15.00 Mts. Con Lote 19, |
| | | | Al Suroeste 8.00 Mts. Con Calle Xicoténcatl y |

[Firma manuscrita]



H. AYUNTAMIENTO
CONSTITUCIONAL DE TACOTALPA,
TAB., MÉX.



H. Ayuntamiento Constitucional
TACOTALPA
Gobiernos con un punto 2013 - 2015

| | | | |
|-----------------------------------------|----|--------|----------------------------------------------------------|
| | | | Al Noroeste 15.00 Mts. Con Lote 21. |
| CONSEPCION GOMEZ VAZQUEZ | | | |
| 3 | 21 | 120.00 | Al Noreste 8.00 Mts. Con Lote 7, |
| | | | Al Sureste 15.00 Mts. Con Lote 20, |
| | | | Al Suroeste 8.00 Mts. Con Calle Xicoténcatl y |
| | | | Al Noroeste 15.00 Mts. Con Lote 22. |
| MARIA DE LOURDES CRUZ HERNANDEZ | | | |
| 3 | 22 | 120.00 | Al Noreste 8.00 Mts. Con Lote 6, |
| | | | Al Sureste 15.00 Mts. Con Lote 21, |
| | | | Al Suroeste 8.00 Mts. Con Calle Xicoténcatl y |
| | | | Al Noroeste 15.00 Mts. Con Lote 23. |
| SILVIA JANET DOMINGUEZ HERNANDEZ | | | |
| 3 | 23 | 120.00 | Al Noreste 8.00 Mts. Con Lote 5, |
| | | | Al Sureste 15.00 Mts. Con Lote 22, |
| | | | Al Suroeste 8.00 Mts. Con Calle Xicoténcatl y |
| | | | Al Noroeste 15.00 Mts. Con Lote 24. |
| JESUS BAROLO BERMUDEZ MEDINA | | | |
| 3 | 24 | 120.00 | Al Noreste 8.00 Mts. Con Lote 4, |
| | | | Al Sureste 15.00 Mts. Con Lote 23, |
| | | | Al Suroeste 8.00 Mts. Con Calle Xicoténcatl y |
| | | | Al Noroeste 15.00 Mts. Con Lote 25. |
| MARIA MAGDALENA ASCENCIO GARCIA | | | |
| 3 | 25 | 120.00 | Al Noreste 8.00 Mts. Con Lote 3, |
| | | | Al Sureste 15.00 Mts. Con Lote 24, |
| | | | Al Suroeste 8.00 Mts. Con Calle Xicoténcatl y |
| | | | Al Noroeste 15.00 Mts. Con Lote 26. |
| MARITZA NANIVET MARTINEZ LOPEZ | | | |
| 3 | 26 | 120.00 | Al Noreste 8.00 Mts. Con Lote 2, |
| | | | Al Sureste 15.00 Mts. Con Lote 25, |
| | | | Al Suroeste 8.00 Mts. Con Calle Xicoténcatl y |
| | | | Al Noroeste 15.00 Mts. Con Lote 27. |
| ANTONIA MEGIA PEREZ | | | |
| 3 | 27 | 173.56 | Al Noreste 10.21 Mts. Con Lote 1, |
| | | | Al Sureste 15.00 Mts. Con Lote 26, |
| | | | Al Suroeste 13.32 Mts. Con Calle Xicoténcatl y |
| | | | Al Noroeste 13.41 Mts., 1.95 Mts. Con Calle Agua Blanca. |
| ANA CRISTINA TORREZ JIMENEZ | | | |
| 4 | 1 | 235.07 | Al Noreste 14.66 Mts. Con Calle Xicoténcatl, |

[Handwritten signature]



H. AYUNTAMIENTO
CONSTITUCIONAL DE TACOTALPA,
TAB. MÉX.



| | | | |
|----------------------------------------|---|--------|-----------------------------------------------|
| | | | Al Sureste 15.00 Mts. Con Lote 2, |
| | | | Al Suroeste 16.68 Mts. Con Lote 30 y |
| | | | Al Noroeste 15.14 Mts. Con Calle Agua Blanca. |
| SANTA VAZQUEZ CRUZ | | | |
| 4 | 2 | 120.00 | Al Noreste 8.00 Mts. Con Calle Xicoténcatl, |
| | | | Al Sureste 15.00 Mts. Con Lote 3, |
| | | | Al Suroeste 8.00 Mts. Con Lote 29 y |
| | | | Al Noroeste 15.00 Mts. Con Lote 1. |
| STALIN DE JESUS MONTEJO MONTEJO | | | |
| 4 | 3 | 120.00 | Al Noreste 8.00 Mts. Con Calle Xicoténcatl, |
| | | | Al Sureste 15.00 Mts. Con Lote 4, |
| | | | Al Suroeste 8.00 Mts. Con Lote 28 y |
| | | | Al Noroeste 15.00 Mts. Con Lote 2. |
| NICANDRO GUZMAN RODRIGUEZ | | | |
| 4 | 4 | 120.00 | Al Noreste 8.00 Mts. Con Calle Xicoténcatl, |
| | | | Al Sureste 15.00 Mts. Con Lote 5, |
| | | | Al Suroeste 8.00 Mts. Con Lote 27 y |
| | | | Al Noroeste 15.00 Mts. Con Lote 3. |
| JOSE ROBERTO JIMENEZ CRUZ | | | |
| 4 | 5 | 120.00 | Al Noreste 8.00 Mts. Con Calle Xicoténcatl, |
| | | | Al Sureste 15.00 Mts. Con Lote 6, |
| | | | Al Suroeste 8.00 Mts. Con Lote 26 y |
| | | | Al Noroeste 15.00 Mts. Con Lote 4. |
| JHONATAN MANUEL VAZQUEZ JULIAN | | | |
| 4 | 6 | 120.00 | Al Noreste 8.00 Mts. Con Calle Xicoténcatl, |
| | | | Al Sureste 15.00 Mts. Con Lote 7, |
| | | | Al Suroeste 8.00 Mts. Con Lote 25 y |
| | | | Al Noroeste 15.00 Mts. Con Lote 5. |
| REYNA ISABEL GARCIA GONZALES | | | |
| 4 | 7 | 120.00 | Al Noreste 8.00 Mts. Con Calle Xicoténcatl, |
| | | | Al Sureste 15.00 Mts. Con Lote 8, |
| | | | Al Suroeste 8.00 Mts. Con Lote 24 y |
| | | | Al Noroeste 15.00 Mts. Con Lote 6. |
| MARICRUZ LOPEZ PEREZ | | | |
| 4 | 8 | 120.00 | Al Noreste 8.00 Mts. Con Calle Xicoténcatl, |
| | | | Al Sureste 15.00 Mts. Con Lote 9, |
| | | | Al Suroeste 8.00 Mts. Con Lote 23 y |
| | | | Al Noroeste 15.00 Mts. Con Lote 7. |

Handwritten signature or initials.



H. AYUNTAMIENTO
CONSTITUCIONAL DE TACOTALPA,
TAB. MÉX.



| HERMELINDA LOPEZ GARCIA | | | |
|----------------------------|----|--------|-------------------------------------------------------------|
| 4 | 9 | 120.00 | Al Noreste 8.00 Mts. Con Calle Xicoténcatl, |
| | | | Al Sureste 15.00 Mts. Con Lote 10, |
| | | | Al Suroeste 8.00 Mts. Con Lote 22 y |
| | | | Al Noroeste 15.00 Mts. Con Lote 8. |
| MARIA TERESA ANTONIO GOMEZ | | | |
| 4 | 10 | 120.00 | Al Noreste 8.00 Mts. Con Calle Xicoténcatl, |
| | | | Al Sureste 15.00 Mts. Con Lote 11, |
| | | | Al Suroeste 8.00 Mts. Con Lote 21 y |
| | | | Al Noroeste 15.00 Mts. Con Lote 9. |
| VERONICA CRUZ HERNANDEZ | | | |
| 4 | 11 | 120.00 | Al Noreste 8.00 Mts. Con Calle Xicoténcatl, |
| | | | Al Sureste 15.00 Mts. Con Lote 12, |
| | | | Al Suroeste 8.00 Mts. Con Lote 20 y |
| | | | Al Noroeste 15.00 Mts. Con Lote 10. |
| JAIME PEREZ HERNANDEZ | | | |
| 4 | 12 | 120.00 | Al Noreste 8.00 Mts. Con Calle Xicoténcatl, |
| | | | Al Sureste 15.00 Mts. Con Lote 13, |
| | | | Al Suroeste 8.00 Mts. Con Lote 19 y |
| | | | Al Noroeste 15.00 Mts. Con Lote 11. |
| ABEL GOMEZ VAZQUEZ | | | |
| 4 | 13 | 120.00 | Al Noreste 8.00 Mts. Con Calle Xicoténcatl, |
| | | | Al Sureste 15.00 Mts. Con Lote 14, |
| | | | Al Suroeste 8.00 Mts. Con Lote 18 y |
| | | | Al Noroeste 15.00 Mts. Con Lote 12. |
| SIN ASIGNAR | | | |
| 4 | 14 | 120.00 | Al Noreste 8.00 Mts. Con Calle Xicoténcatl, |
| | | | Al Sureste 15.00 Mts. Con Lote 15, |
| | | | Al Suroeste 8.00 Mts. Con Lote 17 y |
| | | | Al Noroeste 15.00 Mts. Con Lote 13. |
| SIN ASIGNAR | | | |
| 4 | 15 | 137.97 | Al Noreste 7.00 Mts. Con Calle Xicoténcatl, |
| | | | Al Sureste 15.63 Mts. Con Calle Julieta Campos de la Torre, |
| | | | Al Suroeste 11.40 Mts. Con Lote 16 y |
| | | | Al Noroeste 15.00 Mts. Con Lote 14. |
| SIN ASIGNAR | | | |
| 4 | 16 | 164.21 | Al Noreste 11.40 Mts. Con Lote 15, |
| | | | Al Sureste 15.03 Mts. Con Calle Julieta Campos de la Torre, |

Jell



H. AYUNTAMIENTO
CONSTITUCIONAL DE TACOTALPA,
TAB., MÉX.



H. Ayuntamiento Constitucional
TACOTALPA
Compendio de la Ley 2013 - 2015

| | | | |
|------------------------------|----|--------|--------------------------------------------------|
| | | | Al Suroeste 10.50 Mts. Con Calle Lomas Alegres y |
| | | | Al Noroeste 15.00 Mts. Con Lote 17. |
| SIN ASIGNAR | | | |
| 4 | 17 | 120.00 | Al Noreste 8.00 Mts. Con Lote 14, |
| | | | Al Sureste 15.00 Mts. Con Lote 16, |
| | | | Al Suroeste 8.00 Mts. Con Calle Lomas Alegres y |
| | | | Al Noroeste 15.00 Mts. Con Lote 18. |
| ESPERANZA TORRANO CRUZ | | | |
| 4 | 18 | 120.00 | Al Noreste 8.00 Mts. Con Lote 13, |
| | | | Al Sureste 15.00 Mts. Con Lote 17, |
| | | | Al Suroeste 8.00 Mts. Con Calle Lomas Alegres y |
| | | | Al Noroeste 15.00 Mts. Con Lote 19. |
| VALENTIN CRUZ CRUZ | | | |
| 4 | 19 | 120.00 | Al Noreste 8.00 Mts. Con Lote 12, |
| | | | Al Sureste 15.00 Mts. Con Lote 18, |
| | | | Al Suroeste 8.00 Mts. Con Calle Lomas Alegres y |
| | | | Al Noroeste 15.00 Mts. Con Lote 20. |
| HORACIO CUBA ESTRADA | | | |
| 4 | 20 | 120.00 | Al Noreste 8.00 Mts. Con Lote 11, |
| | | | Al Sureste 15.00 Mts. Con Lote 19, |
| | | | Al Suroeste 8.00 Mts. Con Calle Lomas Alegres y |
| | | | Al Noroeste 15.00 Mts. Con Lote 21. |
| JENNIFFER PAOLA ARENA GARCIA | | | |
| 4 | 21 | 120.00 | Al Noreste 8.00 Mts. Con Lote 10, |
| | | | Al Sureste 15.00 Mts. Con Lote 20, |
| | | | Al Suroeste 8.00 Mts. Con Calle Lomas Alegres y |
| | | | Al Noroeste 15.00 Mts. Con Lote 22. |
| ELVIRA GOMEZ MORALES | | | |
| 4 | 22 | 120.00 | Al Noreste 8.00 Mts. Con Lote 9, |
| | | | Al Sureste 15.00 Mts. Con Lote 21, |
| | | | Al Suroeste 8.00 Mts. Con Calle Lomas Alegres y |
| | | | Al Noroeste 15.00 Mts. Con Lote 23. |
| MIGUEL ANGEL LOPEZ ALVARADO | | | |
| 4 | 23 | 120.00 | Al Noreste 8.00 Mts. Con Lote 8, |
| | | | Al Sureste 15.00 Mts. Con Lote 22, |
| | | | Al Suroeste 8.00 Mts. Con Calle Lomas Alegres y |
| | | | Al Noroeste 15.00 Mts. Con Lote 24. |
| FANNY GABRIELA LOPEZ PEREZ | | | |

[Handwritten signature]



H. AYUNTAMIENTO
CONSTITUCIONAL DE TACOTALPA,
TAB. MÉX.



H. Ayuntamiento Constitucional
TACOTALPA
Gobernando con la gente 2013 - 2016

| | | | |
|-----------------------------------------|----|--------|------------------------------------------------------------------------------------------------------------------------------------------------------------------------------|
| 4 | 24 | 120.00 | Al Noreste 8.00 Mts. Con Lote 7, Al Sureste 15.00 Mts. Con Lote 23, Al Suroeste 8.00 Mts. Con Calle Lomas Alegres y Al Noroeste 15.00 Mts. Con Lote 25. |
| JAIME RAFAEL DORANTES UXUL | | | |
| 4 | 25 | 120.00 | Al Noreste 8.00 Mts. Con Lote 6, Al Sureste 15.00 Mts. Con Lote 24, Al Suroeste 8.00 Mts. Con Calle Lomas Alegres y Al Noroeste 15.00 Mts. Con Lote 26. |
| AUDREY DEL CARMEN SANCHEZ ROMERO | | | |
| 4 | 26 | 120.00 | Al Noreste 8.00 Mts. Con Lote 5, Al Sureste 15.00 Mts. Con Lote 25, Al Suroeste 8.00 Mts. Con Calle Lomas Alegres y Al Noroeste 15.00 Mts. Con Lote 27. |
| FAINE BELTRAN MONTEJO | | | |
| 4 | 27 | 120.00 | Al Noreste 8.00 Mts. Con Lote 4, Al Sureste 15.00 Mts. Con Lote 26, Al Suroeste 8.00 Mts. Con Calle Lomas Alegres y Al Noroeste 15.00 Mts. Con Lote 28. |
| IVAN DE LA CRUZ FLORES | | | |
| 4 | 28 | 120.00 | Al Noreste 8.00 Mts. Con Lote 3, Al Sureste 15.00 Mts. Con Lote 27, Al Suroeste 8.00 Mts. Con Calle Lomas Alegres y Al Noroeste 15.00 Mts. Con Lote 29. |
| MILILI DEL CARMEN REYES ARPAIZ | | | |
| 4 | 29 | 120.00 | Al Noreste 8.00 Mts. Con Lote 2, Al Sureste 15.00 Mts. Con Lote 28, Al Suroeste 8.00 Mts. Con Calle Lomas Alegres y Al Noroeste 15.00 Mts. Con Lote 30. |
| EUGENIO REYES MECIAS | | | |
| 4 | 30 | 265.37 | Al Noreste 16.68 Mts. Con Lote 1, Al Sureste 15.00 Mts. Con Lote 29, Al Suroeste 18.70 Mts. Con Calle Lomas Alegres y Al Noroeste 15.14 Mts. Con Calle Agua Blanca. |
| KARLA PAOLA PEREZ GONZALEZ | | | |
| 5 | 1 | 150.00 | Al Noreste 8.72 Mts. Con Calle Lomas Alegres, Al Sureste 18.01 Mts. Con Lote 2, Al Suroeste 8.17 Mts. Con Lote 21 y Al Noroeste 17.61 Mts. Con Calle Agua Blanca. |

Ra



H. AYUNTAMIENTO
CONSTITUCIONAL DE TACOTALPA,
TAB. MÉX.



H. Ayuntamiento Constitucional
TACOTALPA
Gobierno con el pueblo 2013 - 2015

| | | | |
|----------------------------------------|---|--------|---------------------------------------------------------------|
| EZEQUIEL GARCIA REYES | | | |
| 5 | 2 | 144.96 | Al Noreste 8.00 Mts. Con Calle Lomas Alegres, |
| | | | Al Sureste 18.35 Mts. Con Lote 3, |
| | | | Al Suroeste 8.00 Mts. Con Lote 21 y |
| | | | Al Noroeste 18.01 Mts. Con Lote 1. |
| KAREN ALEJANDRA PALOMEQUE QUIAB | | | |
| 5 | 3 | 147.69 | Al Noreste 8.00 Mts. Con Calle Lomas Alegres, |
| | | | Al Sureste 18.69 Mts. Con Lote 4, |
| | | | Al Suroeste 8.00 Mts. Con Lote 21 y |
| | | | Al Noroeste 18.35 Mts. Con Lote 2. |
| JUANA HERRERA | | | |
| 5 | 4 | 150.43 | Al Noreste 8.00 Mts. Con Calle Lomas Alegres, |
| | | | Al Sureste 19.03 Mts. Con Lote 5, |
| | | | Al Suroeste 8.00 Mts. Con Lote 20 y |
| | | | Al Noroeste 18.69 Mts. Con Lote 3. |
| RUBI ARGELIA BE CHUC | | | |
| 5 | 5 | 153.17 | Al Noreste 8.00 Mts. Con Calle Lomas Alegres, |
| | | | Al Sureste 19.37 Mts. Con Lote 6, |
| | | | Al Suroeste 8.00 Mts. Con Lote 19 y |
| | | | Al Noroeste 19.03 Mts. Con Lote 4. |
| MARIA ELENA PEREZ CASTILLO | | | |
| 5 | 6 | 155.90 | Al Noreste 8.00 Mts. Con Calle Lomas Alegres, |
| | | | Al Sureste 19.72 Mts. Con Área de Reserva No. 2 (Parque), |
| | | | Al Suroeste 8.00 Mts. Con Lote 18 y |
| | | | Al Noroeste 19.37 Mts. Con Lote 5. |
| MARCELA MARTINEZ PÉREZ | | | |
| 5 | 7 | 169.57 | Al Noreste 8.00 Mts. Con Calle Lomas Alegres, |
| | | | Al Sureste 21.43 Mts. Con Lote 8, |
| | | | Al Suroeste 8.00 Mts. Con Lote 17 y |
| | | | Al Noroeste 21.08 Mts. Con Área de Reserva No. 2 (Parque). |
| JOSEFINA TORRES GUTIERREZ | | | |
| 5 | 8 | 172.31 | Al Noreste 8.00 Mts. Con Calle Lomas Alegres, |
| | | | Al Sureste 21.77 Mts. Con Lote 9, |
| | | | Al Suroeste 8.00 Mts. Con Lote 16 y |
| | | | Al Noroeste 21.43 Mts. Con Lote 7. |
| PASCUAL MARTINEZ LOPEZ | | | |

Handwritten signature or initials



H. AYUNTAMIENTO
CONSTITUCIONAL DE TACOTALPA,
TAR. MÉX.



| | | | |
|-----------------------------------------|----|--------|-------------------------------------------------------------------------------------------------------------------------------------------------------------------------------------------------|
| 5 | 9 | 175.04 | Al Noreste 8.00 Mts. Con Calle Lomas Alegres, Al Sureste 22.11 Mts. Con Lote 10, Al Suroeste 8.00 Mts. Con Lote 15 y Al Noroeste 21.77 Mts. Con Lote 8. |
| FANNY VICTORIA DE LA CRUZ LUNA | | | |
| 5 | 10 | 222.65 | Al Noreste 10.00 Mts. Con Calle Lomas Alegres, Al Sureste 22.53 Mts. Con Lote 11, Al Suroeste 10.00 Mts. Con Lote 14 y Al Noroeste 22.11 Mts. Con Lote 9. |
| LORENZO ROMAN LOPEZ JIMENEZ | | | |
| 5 | 11 | 226.93 | Al Noreste 10.00 Mts. Con Calle Lomas Alegres, Al Sureste 22.96 Mts. Con Lote 12, Al Suroeste 10.00 Mts. Con Lote 14 y Al Noroeste 22.53 Mts. Con Lote 10. |
| MARIA JESUS CANO HERNANDEZ | | | |
| 5 | 12 | 231.21 | Al Noreste 10.00 Mts. Con Calle Lomas Alegres, Al Sureste 23.39 Mts. Con Calle Julieta Campos de la Torre, Al Suroeste 10.00 Mts. Con Lote 13 y Al Noroeste 22.96 Mts. Con Lote 11. |
| VIVIANA DEL SOCORRO BENITES CANO | | | |
| 5 | 13 | 231.62 | Al Noreste 10.00 Mts. Con Lote 12, Al Sureste 23.39 Mts. Con Calle Julieta Campos de la Torre, Al Suroeste 10.00 Mts. Con Calle Guayal y Al Noroeste 22.96 Mts. Con Lote 14. |
| IGLESIA CATOLICA | | | |
| 5 | 14 | 450.31 | Al Noreste 10.00 Mts. Con Lote 10, 10.00 Mts. Con Lote 11, Al Sureste 22.96 Mts. Con Lote 13, Al Suroeste 20.00 Mts. Con Calle Guayal y Al Noroeste 22.10 Mts. Con Lote 15. |
| GABRIELA ASENCIO ASCENCIO | | | |
| 5 | 15 | 175.30 | Al Noreste 8.00 Mts. Con Lote 9, Al Sureste 22.10 Mts. Con Lote 14, Al Suroeste 8.00 Mts. Con Calle Guayal y Al Noroeste 21.75 Mts. Con Lote 16. |
| BENITO VASQUEZ PEREZ | | | |
| 5 | 16 | 172.54 | Al Noreste 8.00 Mts. Con Lote 8, |

[Handwritten signature]



H. AYUNTAMIENTO
CONSTITUCIONAL DE TACOTALPA,
TAB., MÉX.



H. Ayuntamiento Constitucional
TACOTALPA
Gobierno Municipal 2013 - 2015

| | | | |
|---------------------------------------|----|--------|---------------------------------------------------------------------------------|
| | | | Al Sureste 21.75 Mts. Con Lote 15, |
| | | | Al Suroeste 8.00 Mts. Con Calle Guayal y |
| | | | Al Noroeste 21.41 Mts. Con Lote 17. |
| ELISABED TORREZ CASTELLANO | | | |
| 5 | 17 | 169.79 | Al Noreste 8.00 Mts. Con Lote 7, |
| | | | Al Sureste 21.41 Mts. Con Lote 16, |
| | | | Al Suroeste 8.00 Mts. Con Calle Guayal y |
| | | | Al Noroeste 21.06 Mts. Con Área de Reserva No. 2 (Parque). |
| MIREYA HERNANDEZ LOPEZ | | | |
| 5 | 18 | 156.01 | Al Noreste 8.00 Mts. Con Lote 6, |
| | | | Al Sureste 19.69 Mts. Con Área de Reserva No. 2 (Parque), |
| | | | Al Suroeste 8.00 Mts. Con Calle Guayal y |
| | | | Al Noroeste 19.34 Mts. Con Lote 19. |
| ALEXIS MIGUELINA ORDOÑEZ LOPEZ | | | |
| 5 | 19 | 153.26 | Al Noreste 8.00 Mts. Con Lote 5, |
| | | | Al Sureste 19.34 Mts. Con Lote 18, |
| | | | Al Suroeste 8.00 Mts. Con Calle Guayal y |
| | | | Al Noroeste 19.00 Mts. Con Lote 20. |
| JOSEGA AGUILAR RAMIREZ | | | |
| 5 | 20 | 150.50 | Al Noreste 8.00 Mts. Con Lote 4, |
| | | | Al Sureste 19.00 Mts. Con Lote 19, |
| | | | Al Suroeste 8.00 Mts. Con Calle Guayal y |
| | | | Al Noroeste 18.65 Mts. Con Lote 21. |
| IGLESIA ADVENTISTA | | | |
| 5 | 21 | 433.82 | Al Noreste 8.17 Mts. Con Lote 1, 8.00 Mts. Con Lote 2, 8.00 Mts. Con Lote 3, |
| | | | Al Sureste 18.65 Mts. Con Lote 20, |
| | | | Al Suroeste 23.71 Mts. Con Calle Guaya y |
| | | | Al Noroeste 17.61 Mts. Con Calle Agua Blanca. |
| ATAHUALPA LOPEZ PEREZ | | | |
| 6 | 1 | 201.72 | Al Noreste 13.56 Mts. Con Calle Guayal, |
| | | | Al Sureste 15.00 Mts. Con Lote 2, |
| | | | Al Suroeste 13.34 Mts. Con Lote 32 y |
| | | | Al Noroeste 15.00 Mts. Con Calle Agua Blanca. |
| DEYSI VILLEGAS ALVARADO | | | |
| 6 | 2 | 120.00 | Al Noreste 8.00 Mts. Con Calle Guayal, |
| | | | Al Sureste 15.00 Mts. Con Lote 3, |

BB



H. AYUNTAMIENTO
CONSTITUCIONAL DE TACOTALPA,
TAB., MÉX.



| | | | |
|---------------------------------------|---|--------|----------------------------------------|
| | | | Al Suroeste 8.00 Mts. Con Lote 31 y |
| | | | Al Noroeste 15.00 Mts. Con Lote 1. |
| GLAFIRA CRUZ PEREZ | | | |
| 6 | 3 | 120.00 | Al Noreste 8.00 Mts. Con Calle Guayal, |
| | | | Al Sureste 15.00 Mts. Con Lote 4, |
| | | | Al Suroeste 8.00 Mts. Con Lote 30 y |
| | | | Al Noroeste 15.00 Mts. Con Lote 2. |
| RAQUEL OSORIO PALOMEQUE | | | |
| 6 | 4 | 120.00 | Al Noreste 8.00 Mts. Con Calle Guayal, |
| | | | Al Sureste 15.00 Mts. Con Lote 5, |
| | | | Al Suroeste 8.00 Mts. Con Lote 29 y |
| | | | Al Noroeste 15.00 Mts. Con Lote 3. |
| FABIOLA NARVAEZ PALOMEQUE | | | |
| 6 | 5 | 120.00 | Al Noreste 8.00 Mts. Con Calle Guayal, |
| | | | Al Sureste 15.00 Mts. Con Lote 6, |
| | | | Al Suroeste 8.00 Mts. Con Lote 28 y |
| | | | Al Noroeste 15.00 Mts. Con Lote 4. |
| MARIA ELENA PEREZ MENDEZ | | | |
| 6 | 6 | 120.00 | Al Noreste 8.00 Mts. Con Calle Guayal, |
| | | | Al Sureste 15.00 Mts. Con Lote 7, |
| | | | Al Suroeste 8.00 Mts. Con Lote 27 y |
| | | | Al Noroeste 15.00 Mts. Con Lote 5. |
| VERONICA SANCHEZ PERERA | | | |
| 6 | 7 | 120.00 | Al Noreste 8.00 Mts. Con Calle Guayal, |
| | | | Al Sureste 15.00 Mts. Con Lote 8, |
| | | | Al Suroeste 8.00 Mts. Con Lote 26 y |
| | | | Al Noroeste 15.00 Mts. Con Lote 6. |
| ANA MIREYA HERNANDEZ HERNANDEZ | | | |
| 6 | 8 | 120.00 | Al Noreste 8.00 Mts. Con Calle Guayal, |
| | | | Al Sureste 15.00 Mts. Con Lote 9, |
| | | | Al Suroeste 8.00 Mts. Con Lote 25 y |
| | | | Al Noroeste 15.00 Mts. Con Lote 7. |
| ISAMAR CRISTINA MERTIO REYES | | | |
| 6 | 9 | 120.00 | Al Noreste 8.00 Mts. Con Calle Guayal, |
| | | | Al Sureste 15.00 Mts. Con Lote 10, |
| | | | Al Suroeste 8.00 Mts. Con Lote 24 y |
| | | | Al Noroeste 15.00 Mts. Con Lote 8. |
| LUIS ALBERTO RAMIREZ TORRANO | | | |

[Handwritten signature]



H. AYUNTAMIENTO
CONSTITUCIONAL DE TACOTALPA,
TAB. MÉX.



H. Ayuntamiento Constitucional
TACOTALPA
Gobierno con dignidad 2015 - 2015

| | | | |
|------------------------------------------|----|--------|----------------------------------------------------------------------------------------------------------------------------------------------------------------------------------------|
| 6 | 10 | 120.00 | Al Noreste 8.00 Mts. Con Calle Guayal, Al Sureste 15.00 Mts. Con Lote 11, Al Suroeste 8.00 Mts. Con Lote 23 y Al Noroeste 15.00 Mts. Con Lote 9. |
| CARMELITA PEREZ ASCENCIO | | | |
| 6 | 11 | 120.00 | Al Noreste 8.00 Mts. Con Calle Guayal, Al Sureste 15.00 Mts. Con Lote 12, Al Suroeste 8.00 Mts. Con Lote 22 y Al Noroeste 15.00 Mts. Con Lote 10. |
| MARIA DEL CARMEN PERERA AGUILAR | | | |
| 6 | 12 | 120.00 | Al Noreste 8.00 Mts. Con Calle Guayal, Al Sureste 15.00 Mts. Con Lote 13, Al Suroeste 8.00 Mts. Con Lote 21 y Al Noroeste 15.00 Mts. Con Lote 11. |
| LILIANA SOLEDAD MARTINEZ DE JESUS | | | |
| 6 | 13 | 120.00 | Al Noreste 8.00 Mts. Con Calle Guayal, Al Sureste 15.00 Mts. Con Lote 14, Al Suroeste 8.00 Mts. Con Lote 20 y Al Noroeste 15.00 Mts. Con Lote 12. |
| GONZALO ALBERTO CASTILLO GONZALEZ | | | |
| 6 | 14 | 120.00 | Al Noreste 8.00 Mts. Con Calle Guayal, Al Sureste 15.00 Mts. Con Lote 15, Al Suroeste 8.00 Mts. Con Lote 19 y Al Noroeste 15.00 Mts. Con Lote 13. |
| LIZBETH FLORES DE LA CRUZ | | | |
| 6 | 15 | 120.00 | Al Noreste 8.00 Mts. Con Calle Guayal, Al Sureste 15.00 Mts. Con Lote 16, Al Suroeste 8.00 Mts. Con Lote 18 y Al Noroeste 15.00 Mts. Con Lote 14. |
| LEYDI RAMON HERNANDEZ | | | |
| 6 | 16 | 120.00 | Al Noreste 8.00 Mts. Con Calle Guayal, Al Sureste 15.00 Mts. Con Calle Julieta Campos de la Torre, Al Suroeste 8.00 Mts. Con Lote 17 y Al Noroeste 15.00 Mts. Con Lote 15. |
| ASUNCION OLIVA ALVARADO | | | |
| 6 | 17 | 120.00 | Al Noreste 8.00 Mts. Con Lote 16, Al Sureste 15.00 Mts. Con Calle Julieta Campos de la Torre, |

cat



H. AYUNTAMIENTO
CONSTITUCIONAL DE TACOTALPA,
TAB. MÉX.



H. Ayuntamiento Constitucional
TACOTALPA
Gobierno Municipal 2013 - 2015

| | | | |
|------------------------------------|----|--------|--------------------------------------------|
| | | | Al Suroeste 8.00 Mts. Con Calle Libertad y |
| | | | Al Noroeste 15.00 Mts. Con Lote 18. |
| SANTIAGO LOPEZ MIRANDA | | | |
| 6 | 18 | 120.00 | Al Noreste 8.00 Mts. Con Lote 15, |
| | | | Al Sureste 15.00 Mts. Con Lote 17, |
| | | | Al Suroeste 8.00 Mts. Con Calle Libertad y |
| | | | Al Noroeste 15.00 Mts. Con Lote 19. |
| LAURA AGUILAR JIMENEZ | | | |
| 6 | 19 | 120.00 | Al Noreste 8.00 Mts. Con Lote 14, |
| | | | Al Sureste 15.00 Mts. Con Lote 18, |
| | | | Al Suroeste 8.00 Mts. Con Calle Libertad y |
| | | | Al Noroeste 15.00 Mts. Con Lote 20. |
| DAMARI PALOMEQUE DE LA CRUZ | | | |
| 6 | 20 | 120.00 | Al Noreste 8.00 Mts. Con Lote 13, |
| | | | Al Sureste 15.00 Mts. Con Lote 19, |
| | | | Al Suroeste 8.00 Mts. Con Calle Libertad y |
| | | | Al Noroeste 15.00 Mts. Con Lote 21. |
| LUIS MANUEL OSORIO GALLEGOS | | | |
| 6 | 21 | 120.00 | Al Noreste 8.00 Mts. Con Lote 12, |
| | | | Al Sureste 15.00 Mts. Con Lote 20, |
| | | | Al Suroeste 8.00 Mts. Con Calle Libertad y |
| | | | Al Noroeste 15.00 Mts. Con Lote 22. |
| ROSITA CANO RODRIGUEZ | | | |
| 6 | 22 | 120.00 | Al Noreste 8.00 Mts. Con Lote 11, |
| | | | Al Sureste 15.00 Mts. Con Lote 21, |
| | | | Al Suroeste 8.00 Mts. Con Calle Libertad y |
| | | | Al Noroeste 15.00 Mts. Con Lote 23. |
| ROMANA REYES REYES | | | |
| 6 | 23 | 120.00 | Al Noreste 8.00 Mts. Con Lote 10, |
| | | | Al Sureste 15.00 Mts. Con Lote 22, |
| | | | Al Suroeste 8.00 Mts. Con Calle Libertad y |
| | | | Al Noroeste 15.00 Mts. Con Lote 24. |
| RAFAELA JIMENEZ PEREZ | | | |
| 6 | 24 | 120.00 | Al Noreste 8.00 Mts. Con Lote 9, |
| | | | Al Sureste 15.00 Mts. Con Lote 23, |
| | | | Al Suroeste 8.00 Mts. Con Calle Libertad y |
| | | | Al Noroeste 15.00 Mts. Con Lote 25. |
| MARIA TERESA PEREZ JUAREZ | | | |



H. AYUNTAMIENTO
CONSTITUCIONAL DE TACOTALPA,
TAB., MÉX.



H. Ayuntamiento Constitucional
TACOTALPA
Incorporado por Ley 2013 - 2015

| | | | |
|--------------------------------------------|----|--------|-------------------------------------------------------------------------------------------------------------------------------------------------------------------------|
| 6 | 25 | 120.00 | Al Noreste 8.00 Mts. Con Lote 8, Al Sureste 15.00 Mts. Con Lote 24, Al Suroeste 8.00 Mts. Con Calle Libertad y Al Noroeste 15.00 Mts. Con Lote 26. |
| ELIA ESTHER PINTADO PAIRO | | | |
| 6 | 26 | 120.00 | Al Noreste 8.00 Mts. Con Lote 7, Al Sureste 15.00 Mts. Con Lote 25, Al Suroeste 8.00 Mts. Con Calle Libertad y Al Noroeste 15.00 Mts. Con Lote 27. |
| NERY GONZALEZ MAYORGA | | | |
| 6 | 27 | 120.00 | Al Noreste 8.00 Mts. Con Lote 6, Al Sureste 15.00 Mts. Con Lote 26, Al Suroeste 8.00 Mts. Con Calle Libertad y Al Noroeste 15.00 Mts. Con Lote 28. |
| PATRICIA GONZALEZ VAZQUEZ | | | |
| 6 | 28 | 120.00 | Al Noreste 8.00 Mts. Con Lote 5, Al Sureste 15.00 Mts. Con Lote 27, Al Suroeste 8.00 Mts. Con Calle Libertad y Al Noroeste 15.00 Mts. Con Lote 29. |
| FRANCISCO JAVIER NIETO JIMENEZ | | | |
| 6 | 29 | 120.00 | Al Noreste 8.00 Mts. Con Lote 4, Al Sureste 15.00 Mts. Con Lote 28, Al Suroeste 8.00 Mts. Con Calle Libertad y Al Noroeste 15.00 Mts. Con Lote 30. |
| LENNY GUADALUPE BALCAZAR CUTIÑO | | | |
| 6 | 30 | 120.00 | Al Noreste 8.00 Mts. Con Lote 3, Al Sureste 15.00 Mts. Con Lote 29, Al Suroeste 8.00 Mts. Con Calle Libertad y Al Noroeste 15.00 Mts. Con Lote 31. |
| RAMIRO MONTES DE OCA DE LA CRUZ | | | |
| 6 | 31 | 120.00 | Al Noreste 8.00 Mts. Con Lote 2, Al Sureste 15.00 Mts. Con Lote 30, Al Suroeste 8.00 Mts. Con Calle Libertad y Al Noroeste 15.00 Mts. Con Lote 32. |
| ARGELIA ALEJANDRA DOMINGUEZ DESALES | | | |
| 6 | 32 | 198.42 | Al Noreste 13.34 Mts. Con Lote 1, Al Sureste 15.00 Mts. Con Lote 31, Al Suroeste 13.12 Mts. Con Calle Libertad y Al Noroeste 15.00 Mts. Con Calle Agua Blanca. |

Act



H. AYUNTAMIENTO
CONSTITUCIONAL DE TACOTALPA,
TAB., MÉX.



| | | | |
|--------------------------------------|---|--------|-------------------------------------------------------------------------------------------------------------------------------------------------------------------------|
| GABRIELA CRUZ REYES | | | |
| 7 | 1 | 192.91 | Al Noreste 12.97 Mts. Con Calle Libertad, Al Sureste 15.00 Mts. Con Lote 2, Al Suroeste 12.75 Mts. Con Lote 32 y Al Noroeste 15.00 Mts. Con Calle Agua Blanca. |
| SANTIAGO GALICIA CONCEPCION | | | |
| 7 | 2 | 120.00 | Al Noreste 8.00 Mts. Con Calle Libertad, Al Sureste 15.00 Mts. Con Lote 3, Al Suroeste 8.00 Mts. Con Lote 31 y Al Noroeste 15.00 Mts. Con Lote 1. |
| GLADIS GARCIA PAZ | | | |
| 7 | 3 | 120.00 | Al Noreste 8.00 Mts. Con Calle Libertad, Al Sureste 15.00 Mts. Con Lote 4, Al Suroeste 8.00 Mts. Con Lote 30 y Al Noroeste 15.00 Mts. Con Lote 2. |
| ITZAYANA CAMARA CRUZ | | | |
| 7 | 4 | 120.00 | Al Noreste 8.00 Mts. Con Calle Libertad, Al Sureste 15.00 Mts. Con Lote 5, Al Suroeste 8.00 Mts. Con Lote 29 y Al Noroeste 15.00 Mts. Con Lote 3. |
| JOSE LINO MENDEZ VAZQUEZ | | | |
| 7 | 5 | 120.00 | Al Noreste 8.00 Mts. Con Calle Libertad, Al Sureste 15.00 Mts. Con Lote 6, Al Suroeste 8.00 Mts. Con Lote 28 y Al Noroeste 15.00 Mts. Con Lote 4. |
| MARCO ANTONIO BECERRA VAZQUEZ | | | |
| 7 | 6 | 120.00 | Al Noreste 8.00 Mts. Con Calle Libertad, Al Sureste 15.00 Mts. Con Lote 7, Al Suroeste 8.00 Mts. Con Lote 27 y Al Noroeste 15.00 Mts. Con Lote 5. |
| NATIVIDAD RAMIREZ GUZMAN | | | |
| 7 | 7 | 120.00 | Al Noreste 8.00 Mts. Con Calle Libertad, Al Sureste 15.00 Mts. Con Lote 8, Al Suroeste 8.00 Mts. Con Lote 26 y Al Noroeste 15.00 Mts. Con Lote 6. |
| LORENZO ARTURO LOPEZ LOPEZ | | | |
| 7 | 8 | 120.00 | Al Noreste 8.00 Mts. Con Calle Libertad, Al Sureste 15.00 Mts. Con Lote 9, |

[Handwritten signature]



H. AYUNTAMIENTO
CONSTITUCIONAL DE TACOTALPA,
TAB., MÉX.



H. Ayuntamiento Constitucional
TACOTALPA
Gobierno Municipal con un plan de 2013 - 2015

| | | | |
|--------------------------------------------|----|--------|------------------------------------------|
| | | | Al Suroeste 8.00 Mts. Con Lote 25 y |
| | | | Al Noroeste 15.00 Mts. Con Lote 7. |
| SANDY EDILIA AGUILAR HERNANDEZ | | | |
| 7 | 9 | 120.00 | Al Noreste 8.00 Mts. Con Calle Libertad, |
| | | | Al Sureste 15.00 Mts. Con Loté 10, |
| | | | Al Suroeste 8.00 Mts. Con Lote 24 y |
| | | | Al Noroeste 15.00 Mts. Con Lote 8. |
| NALLELY LEON PEREZ | | | |
| 7 | 10 | 120.00 | Al Noreste 8.00 Mts. Con Calle Libertad, |
| | | | Al Sureste 15.00 Mts. Con Lote 11, |
| | | | Al Suroeste 8.00 Mts. Con Lote 23 y |
| | | | Al Noroeste 15.00 Mts. Con Lote 9. |
| DARBELIA HERNANDEZGARCIA | | | |
| 7 | 11 | 120.00 | Al Noreste 8.00 Mts. Con Calle Libertad, |
| | | | Al Sureste 15.00 Mts. Con Lote 12, |
| | | | Al Suroeste 8.00 Mts. Con Lote 22 y |
| | | | Al Noroeste 15.00 Mts. Con Lote 10. |
| ANGEL PEREZ DE LA CRUZ | | | |
| 7 | 12 | 120.00 | Al Noreste 8.00 Mts. Con Calle Libertad, |
| | | | Al Sureste 15.00 Mts. Con Lote 13, |
| | | | Al Suroeste 8.00 Mts. Con Lote 21 y |
| | | | Al Noroeste 15.00 Mts. Con Lote 11. |
| LIZBETH CRISTHEL ALVAREZ CRUZ | | | |
| 7 | 13 | 120.00 | Al Noreste 8.00 Mts. Con Calle Libertad, |
| | | | Al Sureste 15.00 Mts. Con Lote 14, |
| | | | Al Suroeste 8.00 Mts. Con Lote 20 y |
| | | | Al Noroeste 15.00 Mts. Con Lote 12. |
| LUIS ALFREDO PEREZ PALOMEQUE | | | |
| 7 | 14 | 120.00 | Al Noreste 8.00 Mts. Con Calle Libertad, |
| | | | Al Sureste 15.00 Mts. Con Lote 15, |
| | | | Al Suroeste 8.00 Mts. Con Lote 19 y |
| | | | Al Noroeste 15.00 Mts. Con Lote 13. |
| NILVIA TRINIDAD GUERRERO DE LA CRUZ | | | |
| 7 | 15 | 120.00 | Al Noreste 8.00 Mts. Con Calle Libertad, |
| | | | Al Sureste 15.00 Mts. Con Lote 16, |
| | | | Al Suroeste 8.00 Mts. Con Lote 18 y |
| | | | Al Noroeste 15.00 Mts. Con Lote 14. |



H. AYUNTAMIENTO
CONSTITUCIONAL DE TACOTALPA,
TAB. MÉX.



H. Ayuntamiento Constitucional
TACOTALPA
Gobernando con el pueblo 2013 - 2015

| ANA YAMILI JUAREZ HIDALGO | | | |
|---------------------------------|----|--------|-------------------------------------------------------------|
| 7 | 16 | 120.00 | Al Noreste 8.00 Mts. Con Calle Libertad, |
| | | | Al Sureste 15.00 Mts. Con Calle Julieta Campos de la Torre, |
| | | | Al Suroeste 8.00 Mts. Con Lote 17 y |
| | | | Al Noroeste 15.00 Mts. Con Lote 15. |
| DORA ESTIVALI LOPEZ GAMAS | | | |
| 7 | 17 | 120.00 | Al Noreste 8.00 Mts. Con Lote 16, |
| | | | Al Sureste 15.00 Mts. Con Calle Julieta Campos de la Torre, |
| | | | Al Suroeste 8.00 Mts. Con Calle Cerro Blanco y |
| | | | Al Noroeste 15.00 Mts. Con Lote 18. |
| NORMA GARCIA PALOMEQUE | | | |
| 7 | 18 | 120.00 | Al Noreste 8.00 Mts. Con Lote 15, |
| | | | Al Sureste 15.00 Mts. Con Lote 17, |
| | | | Al Suroeste 8.00 Mts. Con Calle Cerro Blanco y |
| | | | Al Noroeste 15.00 Mts. Con Lote 19. |
| ROSALBA SANCHEZ CERVANTES | | | |
| 7 | 19 | 120.00 | Al Noreste 8.00 Mts. Con Lote 14, |
| | | | Al Sureste 15.00 Mts. Con Lote 18, |
| | | | Al Suroeste 8.00 Mts. Con Calle Cerro Blanco y |
| | | | Al Noroeste 15.00 Mts. Con Lote 20. |
| MARIA DEL CARMEN GOMEZ GUTIEREZ | | | |
| 7 | 20 | 120.00 | Al Noreste 8.00 Mts. Con Lote 13, |
| | | | Al Sureste 15.00 Mts. Con Lote 19, |
| | | | Al Suroeste 8.00 Mts. Con Calle Cerro Blanco y |
| | | | Al Noroeste 15.00 Mts. Con Lote 21. |
| ZOILA GOMEZ GARCIA | | | |
| 7 | 21 | 120.00 | Al Noreste 8.00 Mts. Con Lote 12, |
| | | | Al Sureste 15.00 Mts. Con Lote 20, |
| | | | Al Suroeste 8.00 Mts. Con Calle Cerro Blanco y |
| | | | Al Noroeste 15.00 Mts. Con Lote 22. |
| CINDY GABRIELA ROBLES GALICIA | | | |
| 7 | 22 | 120.00 | Al Noreste 8.00 Mts. Con Lote 11, |
| | | | Al Sureste 15.00 Mts. Con Lote 21, |
| | | | Al Suroeste 8.00 Mts. Con Calle Cerro Blanco y |
| | | | Al Noroeste 15.00 Mts. Con Lote 23. |
| LILA MARBELLA ZENTELLA TORRES | | | |
| 7 | 23 | 120.00 | Al Noreste 8.00 Mts. Con Lote 10, |



H. AYUNTAMIENTO
CONSTITUCIONAL DE TACOTALPA,
TAB. MÉX.



| | | | |
|-------------------------------------|----|--------|------------------------------------------------|
| | | | Al Sureste 15.00 Mts. Con Lote 22, |
| | | | Al Suroeste 8.00 Mts. Con Calle Cerro Blanco y |
| | | | Al Noroeste 15.00 Mts. Con Lote 24. |
| RAMON ASUNCION ALEJO DIAZ | | | |
| 7 | 24 | 120.00 | Al Noreste 8.00 Mts. Con Lote 9, |
| | | | Al Sureste 15.00 Mts. Con Lote 23, |
| | | | Al Suroeste 8.00 Mts. Con Calle Cerro Blanco y |
| | | | Al Noroeste 15.00 Mts. Con Lote 25. |
| JORGE RAUL LOPEZ VASCONCELOS | | | |
| 7 | 25 | 120.00 | Al Noreste 8.00 Mts. Con Lote 8, |
| | | | Al Sureste 15.00 Mts. Con Lote 24, |
| | | | Al Suroeste 8.00 Mts. Con Calle Cerro Blanco y |
| | | | Al Noroeste 15.00 Mts. Con Lote 26. |
| ELMER ALVARADO MARTINEZ | | | |
| 7 | 26 | 120.00 | Al Noreste 8.00 Mts. Con Lote 7, |
| | | | Al Sureste 15.00 Mts. Con Lote 25, |
| | | | Al Suroeste 8.00 Mts. Con Calle Cerro Blanco y |
| | | | Al Noroeste 15.00 Mts. Con Lote 27. |
| ISRRAEL HERNANDEZ LOPEZ | | | |
| 7 | 27 | 120.00 | Al Noreste 8.00 Mts. Con Lote 6, |
| | | | Al Sureste 15.00 Mts. Con Lote 26, |
| | | | Al Suroeste 8.00 Mts. Con Calle Cerro Blanco y |
| | | | Al Noroeste 15.00 Mts. Con Lote 28. |
| JUANA HERNANDEZ PÉREZ | | | |
| 7 | 28 | 120.00 | Al Noreste 8.00 Mts. Con Lote 5, |
| | | | Al Sureste 15.00 Mts. Con Lote 27, |
| | | | Al Suroeste 8.00 Mts. Con Calle Cerro Blanco y |
| | | | Al Noroeste 15.00 Mts. Con Lote 29. |
| EDUARDO SARAO CANO | | | |
| 7 | 29 | 120.00 | Al Noreste 8.00 Mts. Con Lote 4, |
| | | | Al Sureste 15.00 Mts. Con Lote 28, |
| | | | Al Suroeste 8.00 Mts. Con Calle Cerro Blanco y |
| | | | Al Noroeste 15.00 Mts. Con Lote 30. |
| FRANCISCO GUTIERREZ ALVAREZ | | | |
| 7 | 30 | 120.00 | Al Noreste 8.00 Mts. Con Lote 3, |
| | | | Al Sureste 15.00 Mts. Con Lote 29, |
| | | | Al Suroeste 8.00 Mts. Con Calle Cerro Blanco y |
| | | | Al Noroeste 15.00 Mts. Con Lote 31. |

[Handwritten signature]



H. AYUNTAMIENTO
CONSTITUCIONAL DE TACOTALPA,

TAB. MÉX.



H. Ayuntamiento Constitucional
TACOTALPA
Gobierno con la gente 2013 - 2016

| MARIA ISABEL PERERA ALVAREZ | | | |
|--------------------------------------|----|--------|-------------------------------------------------|
| 7 | 31 | 120.00 | Al Noreste 8.00 Mts. Con Lote 2, |
| | | | Al Sureste 15.00 Mts. Con Lote 30, |
| | | | Al Suroeste 8.00 Mts. Con Calle Cerro Blanco y |
| | | | Al Noroeste 15.00 Mts. Con Lote 32. |
| MARIA ANGELICA PEREZ ALVAREZ | | | |
| 7 | 32 | 189.61 | Al Noreste 12.75 Mts. Con Lote 1, |
| | | | Al Sureste 15.00 Mts. Con Lote 31, |
| | | | Al Suroeste 12.53 Mts. Con Calle Cerro Blanco y |
| | | | Al Noroeste 15.00 Mts. Con Calle Agua Blanca. |
| JOSE ANTONINO MARIN CRUZ | | | |
| 8 | 1 | 184.10 | Al Noreste 12.38 Mts. Con Calle Cerro Blanco, |
| | | | Al Sureste 15.00 Mts. Con Lote 2, |
| | | | Al Suroeste 12.16 Mts. Con Lote 32 y |
| | | | Al Noroeste 15.00 Mts. Con Calle Agua Blanca. |
| MIRIAN DE LA FUENTE PINTADO | | | |
| 8 | 2 | 120.00 | Al Noreste 8.00 Mts. Con Calle Cerro Blanco, |
| | | | Al Sureste 15.00 Mts. Con Lote 3, |
| | | | Al Suroeste 8.00 Mts. Con Lote 31 y |
| | | | Al Noroeste 15.00 Mts. Con Lote 1. |
| ROCIO DEL CARMEN VEGA RAMIREZ | | | |
| 8 | 3 | 120.00 | Al Noreste 8.00 Mts. Con Calle Cerro Blanco, |
| | | | Al Sureste 15.00 Mts. Con Lote 4, |
| | | | Al Suroeste 8.00 Mts. Con Lote 30 y |
| | | | Al Noroeste 15.00 Mts. Con Lote 2. |
| MARIA NATIVIDAD LOPEZ LOPEZ | | | |
| 8 | 4 | 120.00 | Al Noreste 8.00 Mts. Con Calle Cerro Blanco, |
| | | | Al Sureste 15.00 Mts. Con Lote 5, |
| | | | Al Suroeste 8.00 Mts. Con Lote 29 y |
| | | | Al Noroeste 15.00 Mts. Con Lote 3. |
| FAUSTO MANUEL PEREZ GONZALEZ | | | |
| 8 | 5 | 120.00 | Al Noreste 8.00 Mts. Con Calle Cerro Blanco, |
| | | | Al Sureste 15.00 Mts. Con Lote 6, |
| | | | Al Suroeste 8.00 Mts. Con Lote 28 y |
| | | | Al Noroeste 15.00 Mts. Con Lote 4. |
| TERESA CARDENAS AGUILAR | | | |
| 8 | 6 | 120.00 | Al Noreste 8.00 Mts. Con Calle Cerro Blanco, |
| | | | Al Sureste 15.00 Mts. Con Lote 7, |
| | | | Al Suroeste 8.00 Mts. Con Lote 27 y |



H. AYUNTAMIENTO
CONSTITUCIONAL DE TACOTALPA,
TAB. MÉX.



| | | | |
|--------------------------------------------|----|--------|----------------------------------------------|
| | | | Al Noroeste 15.00 Mts. Con Lote 5. |
| GUADALUPE MONRROY GOMEZ | | | |
| 8 | 7 | 120.00 | Al Noreste 8.00 Mts. Con Calle Cerro Blanco, |
| | | | Al Sureste 15.00 Mts. Con Lote 8, |
| | | | Al Suroeste 8.00 Mts. Con Lote 26 y |
| | | | Al Noroeste 15.00 Mts. Con Lote 6. |
| EVELYN DEL CARMEN BEAUREGARD JUAREZ | | | |
| 8 | 8 | 120.00 | Al Noreste 8.00 Mts. Con Calle Cerro Blanco, |
| | | | Al Sureste 15.00 Mts. Con Lote 9, |
| | | | Al Suroeste 8.00 Mts. Con Lote 25 y |
| | | | Al Noroeste 15.00 Mts. Con Lote 7. |
| SILVIA GERTRUDIS MAZON PEREZ | | | |
| 8 | 9 | 120.00 | Al Noreste 8.00 Mts. Con Calle Cerro Blanco, |
| | | | Al Sureste 15.00 Mts. Con Lote 10, |
| | | | Al Suroeste 8.00 Mts. Con Lote 24 y |
| | | | Al Noroeste 15.00 Mts. Con Lote 8. |
| CARLOS ANGELES CRUZ AGURCIA | | | |
| 8 | 10 | 120.00 | Al Noreste 8.00 Mts. Con Calle Cerro Blanco, |
| | | | Al Sureste 15.00 Mts. Con Lote 11, |
| | | | Al Suroeste 8.00 Mts. Con Lote 23 y |
| | | | Al Noroeste 15.00 Mts. Con Lote 9. |
| EDUARDO TORREZ CASTELLANO | | | |
| 8 | 11 | 120.00 | Al Noreste 8.00 Mts. Con Calle Cerro Blanco, |
| | | | Al Sureste 15.00 Mts. Con Lote 12, |
| | | | Al Suroeste 8.00 Mts. Con Lote 22 y |
| | | | Al Noroeste 15.00 Mts. Con Lote 10. |
| ISABEL SANCHEZ ESTEBAN | | | |
| 8 | 12 | 120.00 | Al Noreste 8.00 Mts. Con Calle Cerro Blanco, |
| | | | Al Sureste 15.00 Mts. Con Lote 13, |
| | | | Al Suroeste 8.00 Mts. Con Lote 21 y |
| | | | Al Noroeste 15.00 Mts. Con Lote 11. |
| JUANA ARPAIZ MENDEZ | | | |
| 8 | 13 | 120.00 | Al Noreste 8.00 Mts. Con Calle Cerro Blanco, |
| | | | Al Sureste 15.00 Mts. Con Lote 14, |
| | | | Al Suroeste 8.00 Mts. Con Lote 20 y |
| | | | Al Noroeste 15.00 Mts. Con Lote 12. |
| CARLOS ENRIQUE CRUZ ALVAREZ | | | |
| 8 | 14 | 120.00 | Al Noreste 8.00 Mts. Con Calle Cerro Blanco, |

Handwritten signature



H. AYUNTAMIENTO
CONSTITUCIONAL DE TACOTALPA,
TAB., MÉX.



| | | | |
|----------------------------------------|----|--------|-------------------------------------------------------------|
| | | | Al Sureste 15.00 Mts. Con Lote 15, |
| | | | Al Suroeste 8.00 Mts. Con Lote 19 y |
| | | | Al Noroeste 15.00 Mts. Con Lote 13. |
| ADA DEL ROSARIO ASCENCIO TORRES | | | |
| 8 | 15 | 120.00 | Al Noreste 8.00 Mts. Con Calle Cerro Blanco, |
| | | | Al Sureste 15.00 Mts. Con Lote 16, |
| | | | Al Suroeste 8.00 Mts. Con Lote 18 y |
| | | | Al Noroeste 15.00 Mts. Con Lote 14. |
| GUADALUPE BELTRAN MONTEJO | | | |
| 8 | 16 | 120.00 | Al Noreste 8.00 Mts. Con Calle Cerro Blanco, |
| | | | Al Sureste 15.00 Mts. Con Calle Julieta Campos de la Torre, |
| | | | Al Suroeste 8.00 Mts. Con Lote 17 y |
| | | | Al Noroeste 15.00 Mts. Con Lote 15. |
| ELIAS GUTIERREZ PEREZ | | | |
| 8 | 17 | 120.00 | Al Noreste 8.00 Mts. Con Lote 16, |
| | | | Al Sureste 15.00 Mts. Con Calle Julieta Campos de la Torre, |
| | | | Al Suroeste 8.00 Mts. Con Calle Barrial Cuauhtémoc y |
| | | | Al Noroeste 15.00 Mts. Con Lote 18. |
| JORGE ALBERTO ZURITA GUZMAN | | | |
| 8 | 18 | 120.00 | Al Noreste 8.00 Mts. Con Lote 15, |
| | | | Al Sureste 15.00 Mts. Con Lote 17, |
| | | | Al Suroeste 8.00 Mts. Con Calle Barrial Cuauhtémoc y |
| | | | Al Noroeste 15.00 Mts. Con Lote 19. |
| RUBI GONZALEZ MAYORGA | | | |
| 8 | 19 | 120.00 | Al Noreste 8.00 Mts. Con Lote 14, |
| | | | Al Sureste 15.00 Mts. Con Lote 18, |
| | | | Al Suroeste 8.00 Mts. Con Calle Barrial Cuauhtémoc y |
| | | | Al Noroeste 15.00 Mts. Con Lote 20. |
| ENEIDA RODRIGUEZ GALICIA | | | |
| 8 | 20 | 120.00 | Al Noreste 8.00 Mts. Con Lote 13, |
| | | | Al Sureste 15.00 Mts. Con Lote 19, |
| | | | Al Suroeste 8.00 Mts. Con Calle Barrial Cuauhtémoc y |
| | | | Al Noroeste 15.00 Mts. Con Lote 21. |
| LEYDI JAZMIN HERNANDEZ SANTOS | | | |
| 8 | 21 | 120.00 | Al Noreste 8.00 Mts. Con Lote 12, |
| | | | Al Sureste 15.00 Mts. Con Lote 20, |
| | | | Al Suroeste 8.00 Mts. Con Calle Barrial Cuauhtémoc y |

Handwritten signature



H. AYUNTAMIENTO
CONSTITUCIONAL DE TACOTALPA,
TAB., MÉX.



H. Ayuntamiento Constitucional
TACOTALPA
Gobernando con la gente 2013 - 2018

| | | | |
|----------------------------------------------|----|--------|------------------------------------------------------|
| | | | Al Noroeste 15.00 Mts. Con Lote 22. |
| MARIA MARGARITA AMECA MANZANILLA | | | |
| 8 | 22 | 120.00 | Al Noreste 8.00 Mts. Con Lote 11, |
| | | | Al Sureste 15.00 Mts. Con Lote 21, |
| | | | Al Suroeste 8.00 Mts. Con Calle Barrial Cuauhtémoc y |
| | | | Al Noroeste 15.00 Mts. Con Lote 23. |
| FRANCISCO JAVIER DOMINGUEZ DE LA CRUZ | | | |
| 8 | 23 | 120.00 | Al Noreste 8.00 Mts. Con Lote 10, |
| | | | Al Sureste 15.00 Mts. Con Lote 22, |
| | | | Al Suroeste 8.00 Mts. Con Calle Barrial Cuauhtémoc y |
| | | | Al Noroeste 15.00 Mts. Con Lote 24. |
| DORA MARIA PALOMEQUE CANO | | | |
| 8 | 24 | 120.00 | Al Noreste 8.00 Mts. Con Lote 9, |
| | | | Al Sureste 15.00 Mts. Con Lote 23, |
| | | | Al Suroeste 8.00 Mts. Con Calle Barrial Cuauhtémoc y |
| | | | Al Noroeste 15.00 Mts. Con Lote 25. |
| HILDA LUZ PEREZ DOMINGUEZ | | | |
| 8 | 25 | 120.00 | Al Noreste 8.00 Mts. Con Lote 8, |
| | | | Al Sureste 15.00 Mts. Con Lote 24, |
| | | | Al Suroeste 8.00 Mts. Con Calle Barrial Cuauhtémoc y |
| | | | Al Noroeste 15.00 Mts. Con Lote 26. |
| RUFINA MARTINEZ FLORES | | | |
| 8 | 26 | 120.00 | Al Noreste 8.00 Mts. Con Lote 7, |
| | | | Al Sureste 15.00 Mts. Con Lote 25, |
| | | | Al Suroeste 8.00 Mts. Con Calle Barrial Cuauhtémoc y |
| | | | Al Noroeste 15.00 Mts. Con Lote 27. |
| GUADALUPE REYEZ ARPAIZ | | | |
| 8 | 27 | 120.00 | Al Noreste 8.00 Mts. Con Lote 6, |
| | | | Al Sureste 15.00 Mts. Con Lote 26, |
| | | | Al Suroeste 8.00 Mts. Con Calle Barrial Cuauhtémoc y |
| | | | Al Noroeste 15.00 Mts. Con Lote 28. |
| NORMA SUSANA DE LA FUENTE GUTIERREZ | | | |
| 8 | 28 | 120.00 | Al Noreste 8.00 Mts. Con Lote 5, |
| | | | Al Sureste 15.00 Mts. Con Lote 27, |
| | | | Al Suroeste 8.00 Mts. Con Calle Barrial Cuauhtémoc y |
| | | | Al Noroeste 15.00 Mts. Con Lote 29. |
| MERCEDES HERRERA CANO | | | |
| 8 | 29 | 120.00 | Al Noreste 8.00 Mts. Con Lote 4, |

Handwritten signature



H. AYUNTAMIENTO
CONSTITUCIONAL DE TACOTALPA,
TAB., MÉX.



H. Ayuntamiento Constitucional
TACOTALPA
GOBIERNO MUNICIPAL 2013 - 2015

| | | | |
|---------------------------------------|----|--------|-------------------------------------------------------|
| | | | Al Sureste 15.00 Mts. Con Lote 28, |
| | | | Al Suroeste 8.00 Mts. Con Calle Barrial Cuauhtémoc y |
| | | | Al Noroeste 15.00 Mts. Con Lote 30. |
| MARIA ELENA MENDEZ MENDEZ | | | |
| 8 | 30 | 120.00 | Al Noreste 8.00 Mts. Con Lote 3, |
| | | | Al Sureste 15.00 Mts. Con Lote 29, |
| | | | Al Suroeste 8.00 Mts. Con Calle Barrial Cuauhtémoc y |
| | | | Al Noroeste 15.00 Mts. Con Lote 31. |
| OLIVIA GUADALUPE JIMENEZ PEREZ | | | |
| 8 | 31 | 120.00 | Al Noreste 8.00 Mts. Con Lote 2, |
| | | | Al Sureste 15.00 Mts. Con Lote 30, |
| | | | Al Suroeste 8.00 Mts. Con Calle Barrial Cuauhtémoc y |
| | | | Al Noroeste 15.00 Mts. Con Lote 32. |
| NORMA MONTEJO RODRIGUEZ | | | |
| 8 | 32 | 180.79 | Al Noreste 12.16 Mts. Con Lote 1, |
| | | | Al Sureste 15.00 Mts. Con Lote 31, |
| | | | Al Suroeste 11.94 Mts. Con Calle Barrial Cuauhtémoc y |
| | | | Al Noroeste 15.00 Mts. Con Calle Agua Blanca. |
| FLOR DE LIZ SANCHEZ MENDEZ | | | |
| 9 | 1 | 164.79 | Al Noreste 11.80 Mts. Con Calle Barrial Cuauhtémoc, |
| | | | Al Sureste 15.00 Mts. Con Lote 2, |
| | | | Al Suroeste 10.18 Mts. Con Lote 32 y |
| | | | Al Noroeste 15.09 Mts. Con Calle Agua Blanca. |
| YENNER FRANCISCO PÉREZ CRUZ | | | |
| 9 | 2 | 120.00 | Al Noreste 8.00 Mts. Con Calle Barrial Cuauhtémoc, |
| | | | Al Sureste 15.00 Mts. Con Lote 3, |
| | | | Al Suroeste 8.00 Mts. Con Lote 31 y |
| | | | Al Noroeste 15.00 Mts. Con Lote 1. |
| NATIVIDAD VIDAL PEREZ | | | |
| 9 | 3 | 120.00 | Al Noreste 8.00 Mts. Con Calle Barrial Cuauhtémoc, |
| | | | Al Sureste 15.00 Mts. Con Lote 4, |
| | | | Al Suroeste 8.00 Mts. Con Lote 30 y |
| | | | Al Noroeste 15.00 Mts. Con Lote 2. |
| MARIBEL TORRES GARCIA | | | |
| 9 | 4 | 120.00 | Al Noreste 8.00 Mts. Con Calle Barrial Cuauhtémoc, |
| | | | Al Sureste 15.00 Mts. Con Lote 5, |
| | | | Al Suroeste 8.00 Mts. Con Lote 29 y |
| | | | Al Noroeste 15.00 Mts. Con Lote 3. |

Handwritten signature or initials.



H. AYUNTAMIENTO
CONSTITUCIONAL DE TACOTALPA,
TAB. MÉX.



H. Ayuntamiento Constitucional
TACOTALPA
Gobierno con la gente 2013 - 2015

| | | | |
|-----------------------------------------|----|--------|----------------------------------------------------|
| JOSEFINA CHAVEZ CASTELLANOS | | | |
| 9 | 5 | 120.00 | Al Noreste 8.00 Mts. Con Calle Barrial Cuauhtémoc, |
| | | | Al Sureste 15.00 Mts. Con Lote 6, |
| | | | Al Suroeste 8.00 Mts. Con Lote 28 y |
| | | | Al Noroeste 15.00 Mts. Con Lote 4. |
| JOSE JIMENEZ CRUZ | | | |
| 9 | 6 | 120.00 | Al Noreste 8.00 Mts. Con Calle Barrial Cuauhtémoc, |
| | | | Al Sureste 15.00 Mts. Con Lote 7, |
| | | | Al Suroeste 8.00 Mts. Con Lote 27 y |
| | | | Al Noroeste 15.00 Mts. Con Lote 5. |
| MARIA IRENE MESIAS DE LAS TORRES | | | |
| 9 | 7 | 120.00 | Al Noreste 8.00 Mts. Con Calle Barrial Cuauhtémoc, |
| | | | Al Sureste 15.00 Mts. Con Lote 8, |
| | | | Al Suroeste 8.00 Mts. Con Lote 26 y |
| | | | Al Noroeste 15.00 Mts. Con Lote 6. |
| MARIA SEBASTIANA DIAZ LOPEZ | | | |
| 9 | 8 | 120.00 | Al Noreste 8.00 Mts. Con Calle Barrial Cuauhtémoc, |
| | | | Al Sureste 15.00 Mts. Con Lote 9, |
| | | | Al Suroeste 8.00 Mts. Con Lote 25 y |
| | | | Al Noroeste 15.00 Mts. Con Lote 7. |
| ZENAIDA CRUZ CRUZ | | | |
| 9 | 9 | 120.00 | Al Noreste 8.00 Mts. Con Calle Barrial Cuauhtémoc, |
| | | | Al Sureste 15.00 Mts. Con Lote 10, |
| | | | Al Suroeste 8.00 Mts. Con Lote 24 y |
| | | | Al Noroeste 15.00 Mts. Con Lote 8. |
| REBECA MENDEZ LOPEZ | | | |
| 9 | 10 | 120.00 | Al Noreste 8.00 Mts. Con Calle Barrial Cuauhtémoc, |
| | | | Al Sureste 15.00 Mts. Con Lote 11, |
| | | | Al Suroeste 8.00 Mts. Con Lote 23 y |
| | | | Al Noroeste 15.00 Mts. Con Lote 9. |
| MARIA DEL CARMEN SANCHEZ LOPEZ | | | |
| 9 | 11 | 120.00 | Al Noreste 8.00 Mts. Con Calle Barrial Cuauhtémoc, |
| | | | Al Sureste 15.00 Mts. Con Lote 12, |
| | | | Al Suroeste 8.00 Mts. Con Lote 22 y |
| | | | Al Noroeste 15.00 Mts. Con Lote 10. |
| GEREMIAS GUZMAN JUAREZ | | | |
| 9 | 12 | 120.00 | Al Noreste 8.00 Mts. Con Calle Barrial Cuauhtémoc, |
| | | | Al Sureste 15.00 Mts. Con Lote 13, |
| | | | Al Suroeste 8.00 Mts. Con Lote 21 y |

[Handwritten signature]



H. AYUNTAMIENTO
CONSTITUCIONAL DE TACOTALPA,
TAB. MÉX.



| | | | |
|---------------------------------------------|----|--------|-------------------------------------------------------------|
| | | | Al Noroeste 15.00 Mts. Con Lote 11. |
| GUADALUPE DEL CARMEN CONTRERAS PEREZ | | | |
| 9 | 13 | 120.00 | Al Noreste 8.00 Mts. Con Calle Barrial Cuauhtémoc, |
| | | | Al Sureste 15.00 Mts. Con Lote 14, |
| | | | Al Suroeste 8.00 Mts. Con Lote 20 y |
| | | | Al Noroeste 15.00 Mts. Con Lote 12. |
| CARLOS ALBERTO ARIAS AGUILAR | | | |
| 9 | 14 | 120.00 | Al Noreste 8.00 Mts. Con Calle Barrial Cuauhtémoc, |
| | | | Al Sureste 15.00 Mts. Con Lote 15, |
| | | | Al Suroeste 8.00 Mts. Con Lote 19 y |
| | | | Al Noroeste 15.00 Mts. Con Lote 13. |
| MANUELA OSORIO HERNANDEZ | | | |
| 9 | 15 | 120.00 | Al Noreste 8.00 Mts. Con Calle Barrial Cuauhtémoc, |
| | | | Al Sureste 15.00 Mts. Con Lote 16, |
| | | | Al Suroeste 8.00 Mts. Con Lote 18 y |
| | | | Al Noroeste 15.00 Mts. Con Lote 14. |
| GREGORIA SANCHEZ PAZ | | | |
| 9 | 16 | 120.00 | Al Noreste 8.00 Mts. Con Calle Barrial Cuauhtémoc, |
| | | | Al Sureste 15.00 Mts. Con Calle Julieta Campos de la Torre, |
| | | | Al Suroeste 8.00 Mts. Con Lote 17 y |
| | | | Al Noroeste 15.00 Mts. Con Lote 15. |
| NATIVIDAD MONTEJO LOPEZ | | | |
| 9 | 17 | 120.00 | Al Noreste 8.00 Mts. Con Lote 16, |
| | | | Al Sureste 15.00 Mts. Con Calle Julieta Campos de la Torre, |
| | | | Al Suroeste 8.00 Mts. Con Calle Francisco I. Madero y |
| | | | Al Noroeste 15.00 Mts. Con Lote 18. |
| LINCOLN RAMIREZ SANCHEZ | | | |
| 9 | 18 | 120.00 | Al Noreste 8.00 Mts. Con Lote 15, |
| | | | Al Sureste 15.00 Mts. Con Lote 17, |
| | | | Al Suroeste 8.00 Mts. Con Calle Francisco I. Madero y |
| | | | Al Noroeste 15.00 Mts. Con Lote 19. |
| ROMAN HERNANDEZ MENDOZA | | | |
| 9 | 19 | 120.00 | Al Noreste 8.00 Mts. Con Lote 14, |
| | | | Al Sureste 15.00 Mts. Con Lote 18, |
| | | | Al Suroeste 8.00 Mts. Con Calle Francisco I. Madero y |
| | | | Al Noroeste 15.00 Mts. Con Lote 20. |
| GLADIS JIMENEZ GARCIA | | | |

[Firma manuscrita]



H. AYUNTAMIENTO
CONSTITUCIONAL DE TACOTALPA,
TAB. MÉX.



H. Ayuntamiento Constitucional
TACOTALPA
Gobierno con la gente 2013 - 2015

| | | | |
|-------------------------------------|----|--------|-------------------------------------------------------------------------------------------------------------------------------------------------------------------------|
| 9 | 20 | 120.00 | Al Noreste 8.00 Mts. Con Lote 13, Al Sureste 15.00 Mts. Con Lote 19, Al Suroeste 8.00 Mts. Con Calle Francisco I. Madero y Al Noroeste 15.00 Mts. Con Lote 21. |
| LETICIA HERNANDEZ LOPEZ | | | |
| 9 | 21 | 120.00 | Al Noreste 8.00 Mts. Con Lote 12, Al Sureste 15.00 Mts. Con Lote 20, Al Suroeste 8.00 Mts. Con Calle Francisco I. Madero y Al Noroeste 15.00 Mts. Con Lote 22. |
| CARLOS MARIO PEREZ RODRIGUEZ | | | |
| 9 | 22 | 120.00 | Al Noreste 8.00 Mts. Con Lote 11, Al Sureste 15.00 Mts. Con Lote 21, Al Suroeste 8.00 Mts. Con Calle Francisco I. Madero y Al Noroeste 15.00 Mts. Con Lote 23. |
| MARIA DEL CARMEN CRUZ GOMEZ | | | |
| 9 | 23 | 120.00 | Al Noreste 8.00 Mts. Con Lote 10, Al Sureste 15.00 Mts. Con Lote 22, Al Suroeste 8.00 Mts. Con Calle Francisco I. Madero y Al Noroeste 15.00 Mts. Con Lote 24. |
| EUNICE DIAZ MARTINEZ | | | |
| 9 | 24 | 120.00 | Al Noreste 8.00 Mts. Con Lote 9, Al Sureste 15.00 Mts. Con Lote 23, Al Suroeste 8.00 Mts. Con Calle Francisco I. Madero y Al Noroeste 15.00 Mts. Con Lote 25. |
| MAURICIO DE LA CRUZ CORNELIO | | | |
| 9 | 25 | 120.00 | Al Noreste 8.00 Mts. Con Lote 8, Al Sureste 15.00 Mts. Con Lote 24, Al Suroeste 8.00 Mts. Con Calle Francisco I. Madero y Al Noroeste 15.00 Mts. Con Lote 26. |
| JOSE MANUEL PEREZ PAZ | | | |
| 9 | 26 | 120.00 | Al Noreste 8.00 Mts. Con Lote 7, Al Sureste 15.00 Mts. Con Lote 25, Al Suroeste 8.00 Mts. Con Calle Francisco I. Madero y Al Noroeste 15.00 Mts. Con Lote 27. |
| ZURISADAY MENDEZ ACOSTA | | | |
| 9 | 27 | 120.00 | Al Noreste 8.00 Mts. Con Lote 6, Al Sureste 15.00 Mts. Con Lote 26, Al Suroeste 8.00 Mts. Con Calle Francisco I. Madero y Al Noroeste 15.00 Mts. Con Lote 28. |

[Handwritten signature]



H. AYUNTAMIENTO
CONSTITUCIONAL DE TACOTALPA,
TAB. MÉX.



| JAVIER MENDEZ ZARAO | | | |
|----------------------------------------|----|--------|-------------------------------------------------------|
| 9 | 28 | 120.00 | Al Noreste 8.00 Mts. Con Lote 5, |
| | | | Al Sureste 15.00 Mts. Con Lote 27, |
| | | | Al Suroeste 8.00 Mts. Con Calle Francisco I. Madero y |
| | | | Al Noroeste 15.00 Mts. Con Lote 29. |
| LORENA MAYO MARTINEZ | | | |
| 9 | 29 | 120.00 | Al Noreste 8.00 Mts. Con Lote 4, |
| | | | Al Sureste 15.00 Mts. Con Lote 28, |
| | | | Al Suroeste 8.00 Mts. Con Calle Francisco I. Madero y |
| | | | Al Noroeste 15.00 Mts. Con Lote 30. |
| IMELDA HERNANDEZ HERNANDEZ | | | |
| 9 | 30 | 120.00 | Al Noreste 8.00 Mts. Con Lote 3, |
| | | | Al Sureste 15.00 Mts. Con Lote 29, |
| | | | Al Suroeste 8.00 Mts. Con Calle Francisco I. Madero y |
| | | | Al Noroeste 15.00 Mts. Con Lote 31. |
| ROSARIO A. MORALES OSORIO | | | |
| 9 | 31 | 120.00 | Al Noreste 8.00 Mts. Con Lote 2, |
| | | | Al Sureste 15.00 Mts. Con Lote 30, |
| | | | Al Suroeste 8.00 Mts. Con Calle Francisco I. Madero y |
| | | | Al Noroeste 15.00 Mts. Con Lote 32. |
| JUANA DEL CARMEN LOPEZ HIDALGO | | | |
| 9 | 32 | 115.72 | Al Noreste 10.18 Mts. Con Lote 1, |
| | | | Al Sureste 15.00 Mts. Con Lote 31, |
| | | | Al Suroeste 5.25 Mts. Con Calle Francisco I. Madero y |
| | | | Al Noroeste 15.79 Mts. Con Calle Agua Blanca. |
| RAQUEL CUEVAS LOPEZ | | | |
| 11 | 1 | 155.73 | Al Noreste 12.84 Mts. Con Calle Ceibita, |
| | | | Al Sureste 15.00 Mts. Con Lote 2, |
| | | | Al Suroeste 7.92 Mts. Con Lote 25 y |
| | | | Al Noroeste 15.79 Mts. Con Calle Agua Blanca. |
| MARIA ANA ROSA CASTELLON FLORES | | | |
| 11 | 2 | 120.00 | Al Noreste 8.00 Mts. Con Calle Ceibita, |
| | | | Al Sureste 15.00 Mts. Con Lote 3, |
| | | | Al Suroeste 8.00 Mts. Con Lote 25 y |
| | | | Al Noroeste 15.00 Mts. Con Lote 1. |
| ABIMAEEL PEREZ HERNANDEZ | | | |
| 11 | 3 | 120.00 | Al Noreste 8.00 Mts. Con Calle Ceibita, |
| | | | Al Sureste 15.00 Mts. Con Lote 4, |
| | | | Al Suroeste 8.00 Mts. Con Lote 24 y |

Handwritten signature or initials.



H. AYUNTAMIENTO
CONSTITUCIONAL DE TACOTALPA,
TAB. MÉX.



H. Ayuntamiento Constitucional
TACOTALPA
Gobierno Municipal con la gente 2013 - 2015

| | | | |
|------------------------------------------|----|--------|-----------------------------------------|
| | | | Al Noroeste 15.00 Mts. Con Lote 2. |
| SARA MARIA AVENDAÑO BAÑOS | | | |
| 11 | 4 | 120.00 | Al Noreste 8.00 Mts. Con Calle Ceibita, |
| | | | Al Sureste 15.00 Mts. Con Lote 5, |
| | | | Al Suroeste 8.00 Mts. Con Lote 23 y |
| | | | Al Noroeste 15.00 Mts. Con Lote 3. |
| ANA LAURA GONZALEZ MONTEJO | | | |
| 11 | 5 | 120.00 | Al Noreste 8.00 Mts. Con Calle Ceibita, |
| | | | Al Sureste 15.00 Mts. Con Lote 6, |
| | | | Al Suroeste 8.00 Mts. Con Lote 22 y |
| | | | Al Noroeste 15.00 Mts. Con Lote 4. |
| LILI BEATRIZ VEGA CASAL | | | |
| 11 | 6 | 120.00 | Al Noreste 8.00 Mts. Con Calle Ceibita, |
| | | | Al Sureste 15.00 Mts. Con Lote 7, |
| | | | Al Suroeste 8.00 Mts. Con Lote 21 y |
| | | | Al Noroeste 15.00 Mts. Con Lote 5. |
| HUGO SUAREZ RODRIGUEZ | | | |
| 11 | 7 | 120.00 | Al Noreste 8.00 Mts. Con Calle Ceibita, |
| | | | Al Sureste 15.00 Mts. Con Lote 8, |
| | | | Al Suroeste 8.00 Mts. Con Lote 20 y |
| | | | Al Noroeste 15.00 Mts. Con Lote 6. |
| LOREN DEL CARMEN GALICIA AVENDAÑO | | | |
| 11 | 8 | 120.00 | Al Noreste 8.00 Mts. Con Calle Ceibita, |
| | | | Al Sureste 15.00 Mts. Con Lote 9, |
| | | | Al Suroeste 8.00 Mts. Con Lote 19 y |
| | | | Al Noroeste 15.00 Mts. Con Lote 7. |
| JEYSI VIANEY SAN JUAN RAMIREZ | | | |
| 11 | 9 | 120.00 | Al Noreste 8.00 Mts. Con Calle Ceibita, |
| | | | Al Sureste 15.00 Mts. Con Lote 10, |
| | | | Al Suroeste 8.00 Mts. Con Lote 18 y |
| | | | Al Noroeste 15.00 Mts. Con Lote 8. |
| GUSTAVO ADOLFO PEREZ MARCIN | | | |
| 11 | 10 | 120.00 | Al Noreste 8.00 Mts. Con Calle Ceibita, |
| | | | Al Sureste 15.00 Mts. Con Lote 11, |
| | | | Al Suroeste 8.00 Mts. Con Lote 17 y |
| | | | Al Noroeste 15.00 Mts. Con Lote 9. |
| IRMA MEDINA ALVAREZ | | | |
| 11 | 11 | 120.00 | Al Noreste 8.00 Mts. Con Calle Ceibita, |

[Firma manuscrita]



H. AYUNTAMIENTO
CONSTITUCIONAL DE TACOTALPA,
TAB., MÉX.



H. Ayuntamiento Constitucional
TACOTALPA
GOBIERNO MUNICIPAL 2013 - 2015

| | | | |
|---------------------------------------------|----|--------|-------------------------------------------------------------|
| | | | Al Sureste 15.00 Mts. Con Lote 12, |
| | | | Al Suroeste 8.00 Mts. Con Lote 16 y |
| | | | Al Noroeste 15.00 Mts. Con Lote 10. |
| HARDY CANDELARIO PEREZ VILLARREAL | | | |
| 11 | 12 | 120.00 | Al Noreste 8.00 Mts. Con Calle Ceibita, |
| | | | Al Sureste 15.00 Mts. Con Lote 13, |
| | | | Al Suroeste 8.00 Mts. Con Lote 15 y |
| | | | Al Noroeste 15.00 Mts. Con Lote 11. |
| JUAN CARLOS REYES DE LA CRUZ | | | |
| 11 | 13 | 120.00 | Al Noreste 8.00 Mts. Con Calle Ceibita, |
| | | | Al Sureste 15.00 Mts. Con Calle Julieta Campos de la Torre, |
| | | | Al Suroeste 8.00 Mts. Con Lote 14 y |
| | | | Al Noroeste 15.00 Mts. Con Lote 12. |
| MARIA DEL CARMEN DOMINGUEZ RODRIGUEZ | | | |
| 11 | 14 | 120.00 | Al Noreste 8.00 Mts. Con Lote 13, |
| | | | Al Sureste 15.00 Mts. Con Calle Julieta Campos de la Torre, |
| | | | Al Suroeste 8.00 Mts. Con Calle Cuitláhuac y |
| | | | Al Noroeste 15.00 Mts. Con Lote 15. |
| MARIA DOMITILA BELTRAN MONTEJO | | | |
| 11 | 15 | 120.00 | Al Noreste 8.00 Mts. Con Lote 12, |
| | | | Al Sureste 15.00 Mts. Con Lote 14, |
| | | | Al Suroeste 8.00 Mts. Con Calle Cuitláhuac y |
| | | | Al Noroeste 15.00 Mts. Con Lote 16. |
| ADRIANA FLORES HERNANDEZ | | | |
| 11 | 16 | 120.00 | Al Noreste 8.00 Mts. Con Lote 11, |
| | | | Al Sureste 15.00 Mts. Con Lote 15, |
| | | | Al Suroeste 8.00 Mts. Con Calle Cuitláhuac y |
| | | | Al Noroeste 15.00 Mts. Con Lote 17. |
| NARCISO SARAO LOPEZ | | | |
| 11 | 17 | 120.00 | Al Noreste 8.00 Mts. Con Lote 10, |
| | | | Al Sureste 15.00 Mts. Con Lote 16, |
| | | | Al Suroeste 8.00 Mts. Con Calle Cuitláhuac y |
| | | | Al Noroeste 15.00 Mts. Con Lote 18. |
| HECTOR HERNAN FIGUEROA HERNANDEZ | | | |
| 11 | 18 | 120.00 | Al Noreste 8.00 Mts. Con Lote 9, |
| | | | Al Sureste 15.00 Mts. Con Lote 17, |
| | | | Al Suroeste 8.00 Mts. Con Calle Cuitláhuac y |

[Handwritten signature]



H. AYUNTAMIENTO
CONSTITUCIONAL DE TACOTALPA,
TAB. MÉX.



| | | | |
|-------------------------------------|----|--------|--------------------------------------------------------|
| | | | Al Noroeste 15.00 Mts. Con Lote 19. |
| MARIA DE LOS ANGELES PEREZ | | | |
| 11 | 19 | 120.00 | Al Noreste 8.00 Mts. Con Lote 8, |
| | | | Al Sureste 15.00 Mts. Con Lote 18, |
| | | | Al Suroeste 8.00 Mts. Con Calle Cuitláhuac y |
| | | | Al Noroeste 15.00 Mts. Con Lote 20. |
| JUANA HERNANDEZ CRUZ | | | |
| 11 | 20 | 120.00 | Al Noreste 8.00 Mts. Con Lote 7, |
| | | | Al Sureste 15.00 Mts. Con Lote 19, |
| | | | Al Suroeste 8.00 Mts. Con Calle Cuitláhuac y |
| | | | Al Noroeste 15.00 Mts. Con Lote 21. |
| BEATRIZ CRUZ GONZALEZ | | | |
| 11 | 21 | 120.00 | Al Noreste 8.00 Mts. Con Lote 6, |
| | | | Al Sureste 15.00 Mts. Con Lote 20, |
| | | | Al Suroeste 8.00 Mts. Con Calle Cuitláhuac y |
| | | | Al Noroeste 15.00 Mts. Con Lote 22. |
| CANDELARIA MONROY GOMEZ | | | |
| 11 | 22 | 120.00 | Al Noreste 8.00 Mts. Con Lote 5, |
| | | | Al Sureste 15.00 Mts. Con Lote 21, |
| | | | Al Suroeste 8.00 Mts. Con Calle Cuitláhuac y |
| | | | Al Noroeste 15.00 Mts. Con Lote 23. |
| ALEJANDRO AGUILAR DE LA CRUZ | | | |
| 11 | 23 | 120.00 | Al Noreste 8.00 Mts. Con Lote 4, |
| | | | Al Sureste 15.00 Mts. Con Lote 22, |
| | | | Al Suroeste 8.00 Mts. Con Calle Cuitláhuac y |
| | | | Al Noroeste 15.00 Mts. Con Lote 24. |
| MELVA VAZQUEZ MENDEZ | | | |
| 11 | 24 | 120.00 | Al Noreste 8.00 Mts. Con Lote 3, |
| | | | Al Sureste 15.00 Mts. Con Lote 23, |
| | | | Al Suroeste 8.00 Mts. Con Calle Cuitláhuac y |
| | | | Al Noroeste 15.00 Mts. Con Lote 25. |
| ESTHER HERNANDEZ MARTINEZ | | | |
| 11 | 25 | 201.88 | Al Noreste 7.92 Mts. Con Lote 1, 8.00 Mts. Con Lote 2, |
| | | | Al Sureste 15.00 Mts. Con Lote 24, |
| | | | Al Suroeste 11.00 Mts. Con Calle Cuitláhuac y |
| | | | Al Noroeste 15.79 Mts. Con Calle Agua Blanca. |
| MARTHA LILIA LEON MARTINEZ | | | |
| 12 | 1 | 154.90 | Al Noreste 10.53 Mts. Con Calle Cuitláhuac, |

[Handwritten signature]



H. AYUNTAMIENTO
CONSTITUCIONAL DE TACOTALPA,
TAB. MÉX.



H. Ayuntamiento Constitucional
TACOTALPA
Gobierno Municipal con un solo fin. 2012 - 2015

| | | | |
|----------------------------------------------|---|--------|-----------------------------------------------|
| | | | Al Sureste 15.00 Mts. Con Lote 2, |
| | | | Al Suroeste 10.13 Mts. Con Lote 24 y |
| | | | Al Noroeste 15.01 Mts. Con Calle Agua Blanca. |
| YOHANA DE JESUS MAZON PEREZ | | | |
| 12 | 2 | 120.00 | Al Noreste 8.00 Mts. Con Calle Cuitláhuac, |
| | | | Al Sureste 15.00 Mts. Con Lote 3, |
| | | | Al Suroeste 8.00 Mts. Con Lote 23 y |
| | | | Al Noroeste 15.00 Mts. Con Lote 1. |
| ISABEL PAZ TORREZ | | | |
| 12 | 3 | 120.00 | Al Noreste 8.00 Mts. Con Calle Cuitláhuac, |
| | | | Al Sureste 15.00 Mts. Con Lote 4, |
| | | | Al Suroeste 8.00 Mts. Con Lote 22 y |
| | | | Al Noroeste 15.00 Mts. Con Lote 2. |
| LAURA PATRICIA DOMINGUEZ ASENCIO | | | |
| 12 | 4 | 120.00 | Al Noreste 8.00 Mts. Con Calle Cuitláhuac, |
| | | | Al Sureste 15.00 Mts. Con Lote 5, |
| | | | Al Suroeste 8.00 Mts. Con Lote 21 y |
| | | | Al Noroeste 15.00 Mts. Con Lote 3. |
| MARICELA OSORIO PAZ | | | |
| 12 | 5 | 120.00 | Al Noreste 8.00 Mts. Con Calle Cuitláhuac, |
| | | | Al Sureste 15.00 Mts. Con Lote 6, |
| | | | Al Suroeste 8.00 Mts. Con Lote 20 y |
| | | | Al Noroeste 15.00 Mts. Con Lote 4. |
| ALEJANDRA GUADALUPE PALOMEQUE AGUILAR | | | |
| 12 | 6 | 120.00 | Al Noreste 8.00 Mts. Con Calle Cuitláhuac, |
| | | | Al Sureste 15.00 Mts. Con Lote 7, |
| | | | Al Suroeste 8.00 Mts. Con Lote 19 y |
| | | | Al Noroeste 15.00 Mts. Con Lote 5. |
| BLANCA DELIA LANZ LOPEZ | | | |
| 12 | 7 | 120.00 | Al Noreste 8.00 Mts. Con Calle Cuitláhuac, |
| | | | Al Sureste 15.00 Mts. Con Lote 8, |
| | | | Al Suroeste 8.00 Mts. Con Lote 18 y |
| | | | Al Noroeste 15.00 Mts. Con Lote 6. |
| VICENTA GOMEZ LOPEZ | | | |
| 12 | 8 | 120.00 | Al Noreste 8.00 Mts. Con Calle Cuitláhuac, |
| | | | Al Sureste 15.00 Mts. Con Lote 9, |
| | | | Al Suroeste 8.00 Mts. Con Lote 17 y |
| | | | Al Noroeste 15.00 Mts. Con Lote 7. |

[Handwritten signature]



H. AYUNTAMIENTO
CONSTITUCIONAL DE TACOTALPA,
TAB. MÉX.



| MIGUELINA DEL CARMEN HERNANDEZ MONRALES | | | |
|-----------------------------------------|----|--------|-------------------------------------------------------------|
| 12 | 9 | 120.00 | Al Noreste 8.00 Mts. Con Calle Cuitláhuac, |
| | | | Al Sureste 15.00 Mts. Con Lote 10, |
| | | | Al Suroeste 8.00 Mts. Con Lote 16 y |
| | | | Al Noroeste 15.00 Mts. Con Lote 8. |
| MORTIMIER GOMEZ HERNANDEZ | | | |
| 12 | 10 | 120.00 | Al Noreste 8.00 Mts. Con Calle Cuitláhuac, |
| | | | Al Sureste 15.00 Mts. Con Lote 11, |
| | | | Al Suroeste 8.00 Mts. Con Lote 15 y |
| | | | Al Noroeste 15.00 Mts. Con Lote 9. |
| EDUARDO LOPEZ LOPEZ | | | |
| 12 | 11 | 120.00 | Al Noreste 8.00 Mts. Con Calle Cuitláhuac, |
| | | | Al Sureste 15.00 Mts. Con Lote 12, |
| | | | Al Suroeste 8.00 Mts. Con Lote 14 y |
| | | | Al Noroeste 15.00 Mts. Con Lote 10. |
| GRISELDA HIDALGO GARCIA | | | |
| 12 | 12 | 120.00 | Al Noreste 8.00 Mts. Con Calle Cuitláhuac, |
| | | | Al Sureste 15.00 Mts. Con Calle Julieta Campos de la Torre, |
| | | | Al Suroeste 8.00 Mts. Con Lote 13 y |
| | | | Al Noroeste 15.00 Mts. Con Lote 11. |
| MARIA DEL CARMEN DE LA CRUZ GARCIA | | | |
| 12 | 13 | 120.00 | Al Noreste 8.00 Mts. Con Lote 12, |
| | | | Al Sureste 15.00 Mts. Con Calle Julieta Campos de la Torre, |
| | | | Al Suroeste 8.00 Mts. Con Calle Miraflores y |
| | | | Al Noroeste 15.00 Mts. Con Lote 14. |
| ZAHID ALEXANDER GOMEZ GONZALEZ | | | |
| 12 | 14 | 120.00 | Al Noreste 8.00 Mts. Con Lote 11, |
| | | | Al Sureste 15.00 Mts. Con Lote 13, |
| | | | Al Suroeste 8.00 Mts. Con Calle Miraflores y |
| | | | Al Noroeste 15.00 Mts. Con Lote 15. |
| CLARISSA CANO CASTELLANO | | | |
| 12 | 15 | 120.00 | Al Noreste 8.00 Mts. Con Lote 10, |
| | | | Al Sureste 15.00 Mts. Con Lote 14, |
| | | | Al Suroeste 8.00 Mts. Con Calle Miraflores y |
| | | | Al Noroeste 15.00 Mts. Con Lote 16. |
| PORFIRIA MENDEZ ARPAIZ | | | |
| 12 | 16 | 120.00 | Al Noreste 8.00 Mts. Con Lote 9, |

[Handwritten signature]



H. AYUNTAMIENTO
CONSTITUCIONAL DE TACOTALPA,
TAB. MÉX.



H. Ayuntamiento Constitucional
TACOTALPA
Gobierno Municipal 2013 - 2015

| | | | |
|--------------------------------------------|----|--------|----------------------------------------------|
| | | | Al Sureste 15.00 Mts. Con Lote 15, |
| | | | Al Suroeste 8.00 Mts. Con Calle Miraflores y |
| | | | Al Noroeste 15.00 Mts. Con Lote 17. |
| CARMEN ALVAREZ AQUINO | | | |
| 12 | 17 | 120.00 | Al Noreste 8.00 Mts. Con Lote 8, |
| | | | Al Sureste 15.00 Mts. Con Lote 16, |
| | | | Al Suroeste 8.00 Mts. Con Calle Miraflores y |
| | | | Al Noroeste 15.00 Mts. Con Lote 18. |
| MARIA GARCIA DIAZ | | | |
| 12 | 18 | 120.00 | Al Noreste 8.00 Mts. Con Lote 7, |
| | | | Al Sureste 15.00 Mts. Con Lote 17, |
| | | | Al Suroeste 8.00 Mts. Con Calle Miraflores y |
| | | | Al Noroeste 15.00 Mts. Con Lote 19. |
| MARIA DEL ROSARIO RODRIGUEZ JIMENEZ | | | |
| 12 | 19 | 120.00 | Al Noreste 8.00 Mts. Con Lote 6, |
| | | | Al Sureste 15.00 Mts. Con Lote 18, |
| | | | Al Suroeste 8.00 Mts. Con Calle Miraflores y |
| | | | Al Noroeste 15.00 Mts. Con Lote 20. |
| ROSALIA CRUZ CRUZ | | | |
| 12 | 20 | 120.00 | Al Noreste 8.00 Mts. Con Lote 5, |
| | | | Al Sureste 15.00 Mts. Con Lote 19, |
| | | | Al Suroeste 8.00 Mts. Con Calle Miraflores y |
| | | | Al Noroeste 15.00 Mts. Con Lote 21. |
| ENOC CRUZ GUTIERREZ | | | |
| 12 | 21 | 120.00 | Al Noreste 8.00 Mts. Con Lote 4, |
| | | | Al Sureste 15.00 Mts. Con Lote 20, |
| | | | Al Suroeste 8.00 Mts. Con Calle Miraflores y |
| | | | Al Noroeste 15.00 Mts. Con Lote 22. |
| MARIA ELIA REYES CARRILLO | | | |
| 12 | 22 | 120.00 | Al Noreste 8.00 Mts. Con Lote 3, |
| | | | Al Sureste 15.00 Mts. Con Lote 21, |
| | | | Al Suroeste 8.00 Mts. Con Calle Miraflores y |
| | | | Al Noroeste 15.00 Mts. Con Lote 23. |
| ARELI MENDOZA VASCONCELO | | | |
| 12 | 23 | 120.00 | Al Noreste 8.00 Mts. Con Lote 2, |
| | | | Al Sureste 15.00 Mts. Con Lote 22, |
| | | | Al Suroeste 8.00 Mts. Con Calle Miraflores y |
| | | | Al Noroeste 15.00 Mts. Con Lote 24. |
| MAYRA DEL PILAR CARRILLO RODRIGUEZ | | | |

[Handwritten signature]



H. AYUNTAMIENTO
CONSTITUCIONAL DE TACOTALPA,
TAB. MÉX.



| | | | |
|----------------------------------|----|--------|--------------------------------------------------------------------------------------------------------------------------------------------------------------------------|
| 12 | 24 | 148.89 | Al Noreste 10.13 Mts. Con Lote 1, Al Sureste 15.00 Mts. Con Lote 23, Al Suroeste 9.73 Mts. Con Calle Miraflores y Al Noroeste 15.01 Mts. Con Calle Agua Blanca. |
| FLORA MARIA MAYO PEREZ | | | |
| 13 | 1 | 138.89 | Al Noreste 9.46 Mts. Con Calle Miraflores, Al Sureste 15.00 Mts. Con Lote 2, Al Suroeste 9.06 Mts. Con Lote 24 y Al Noroeste 15.01 Mts. Con Calle Agua Blanca. |
| ARMANDO PEREZ JUAREZ | | | |
| 13 | 2 | 120.00 | Al Noreste 8.00 Mts. Con Calle Miraflores, Al Sureste 15.00 Mts. Con Lote 3, Al Suroeste 8.00 Mts. Con Lote 23 y Al Noroeste 15.00 Mts. Con Lote 1. |
| CONSTANTINO PEREZ PEREZ | | | |
| 13 | 3 | 120.00 | Al Noreste 8.00 Mts. Con Calle Miraflores, Al Sureste 15.00 Mts. Con Lote 4, Al Suroeste 8.00 Mts. Con Lote 22 y Al Noroeste 15.00 Mts. Con Lote 2. |
| JALIL STALIN CHABLE PEREZ | | | |
| 13 | 4 | 120.00 | Al Noreste 8.00 Mts. Con Calle Miraflores, Al Sureste 15.00 Mts. Con Lote 5, Al Suroeste 8.00 Mts. Con Lote 21 y Al Noroeste 15.00 Mts. Con Lote 3. |
| CARMEN HERNANDEZ ASENCIO | | | |
| 13 | 5 | 120.00 | Al Noreste 8.00 Mts. Con Calle Miraflores, Al Sureste 15.00 Mts. Con Lote 6, Al Suroeste 8.00 Mts. Con Lote 20 y Al Noroeste 15.00 Mts. Con Lote 4. |
| ELIZABETH ZARAP DOMINGUEZ | | | |
| 13 | 6 | 120.00 | Al Noreste 8.00 Mts. Con Calle Miraflores, Al Sureste 15.00 Mts. Con Lote 7, Al Suroeste 8.00 Mts. Con Lote 19 y Al Noroeste 15.00 Mts. Con Lote 5. |
| JESUS TILO MENDEZ CRUZ | | | |
| 13 | 7 | 120.00 | Al Noreste 8.00 Mts. Con Calle Miraflores, Al Sureste 15.00 Mts. Con Lote 8, Al Suroeste 8.00 Mts. Con Lote 18 y Al Noroeste 15.00 Mts. Con Lote 6. |

[Handwritten signature]



H. AYUNTAMIENTO
CONSTITUCIONAL DE TACOTALPA,
TAS. MÉX.



| | | | |
|---------------------------------------------|----|--------|-------------------------------------------------------------|
| BEATRIZ CRUZ GONZALEZ | | | |
| 13 | 8 | 120.00 | Al Noreste 8.00 Mts. Con Calle Miraflores, |
| | | | Al Sureste 15.00 Mts. Con Lote 9, |
| | | | Al Suroeste 8.00 Mts. Con Lote 17 y |
| | | | Al Noroeste 15.00 Mts. Con Lote 7. |
| JULIAN ROLANDO MOO UC | | | |
| 13 | 9 | 120.00 | Al Noreste 8.00 Mts. Con Calle Miraflores, |
| | | | Al Sureste 15.00 Mts. Con Lote 10, |
| | | | Al Suroeste 8.00 Mts. Con Lote 16 y |
| | | | Al Noroeste 15.00 Mts. Con Lote 8. |
| YESSENIA PAULETTE MADRIGAL HERNANDEZ | | | |
| 13 | 10 | 120.00 | Al Noreste 8.00 Mts. Con Calle Miraflores, |
| | | | Al Sureste 15.00 Mts. Con Lote 11, |
| | | | Al Suroeste 8.00 Mts. Con Lote 15 y |
| | | | Al Noroeste 15.00 Mts. Con Lote 9. |
| GLORIA GOMEZ LOPEZ | | | |
| 13 | 11 | 120.00 | Al Noreste 8.00 Mts. Con Calle Miraflores, |
| | | | Al Sureste 15.00 Mts. Con Lote 12, |
| | | | Al Suroeste 8.00 Mts. Con Lote 14 y |
| | | | Al Noroeste 15.00 Mts. Con Lote 10. |
| JUAN MANUEL GOMEZ SANCHEZ | | | |
| 13 | 12 | 120.00 | Al Noreste 8.00 Mts. Con Calle Miraflores, |
| | | | Al Sureste 15.00 Mts. Con Calle Julieta Campos de la Torre, |
| | | | Al Suroeste 8.00 Mts. Con Lote 13 y |
| | | | Al Noroeste 15.00 Mts. Con Lote 11. |
| SARA PEREZ HERNANDEZ | | | |
| 13 | 13 | 120.00 | Al Noreste 8.00 Mts. Con Lote 12, |
| | | | Al Sureste 15.00 Mts. Con Calle Julieta Campos de la Torre, |
| | | | Al Suroeste 8.00 Mts. Con Calle Pochitocal y |
| | | | Al Noroeste 15.00 Mts. Con Lote 14. |
| MARCOS POLO LOPEZ LOPEZ | | | |
| 13 | 14 | 120.00 | Al Noreste 8.00 Mts. Con Lote 11, |
| | | | Al Sureste 15.00 Mts. Con Lote 13, |
| | | | Al Suroeste 8.00 Mts. Con Calle Pochitocal y |
| | | | Al Noroeste 15.00 Mts. Con Lote 15. |
| DANIEL CRUZ JAVIER | | | |

Handwritten signature or initials.



H. AYUNTAMIENTO
CONSTITUCIONAL DE TACOTALPA,
TAB., MÉX.



| | | | |
|---------------------------------------------|----|--------|----------------------------------------------------------------------------------------------------------------------------------------------------------------|
| 13 | 15 | 120.00 | Al Noreste 8.00 Mts. Con Lote 10, Al Sureste 15.00 Mts. Con Lote 14, Al Suroeste 8.00 Mts. Con Calle Pochitocal y Al Noroeste 15.00 Mts. Con Lote 16. |
| FELIX ALONZO JAVIER SANCHEZ | | | |
| 13 | 16 | 120.00 | Al Noreste 8.00 Mts. Con Lote 9, Al Sureste 15.00 Mts. Con Lote 15, Al Suroeste 8.00 Mts. Con Calle Pochitocal y Al Noroeste 15.00 Mts. Con Lote 17. |
| YESSENIA SANCHEZ HERNANDEZ | | | |
| 13 | 17 | 120.00 | Al Noreste 8.00 Mts. Con Lote 8, Al Sureste 15.00 Mts. Con Lote 16, Al Suroeste 8.00 Mts. Con Calle Pochitocal y Al Noroeste 15.00 Mts. Con Lote 18. |
| DALILA MENDOZA CAZAL | | | |
| 13 | 18 | 120.00 | Al Noreste 8.00 Mts. Con Lote 7, Al Sureste 15.00 Mts. Con Lote 17, Al Suroeste 8.00 Mts. Con Calle Pochitocal y Al Noroeste 15.00 Mts. Con Lote 19. |
| MARIA DE LOS ANGELES BAUTISTA PERERA | | | |
| 13 | 19 | 120.00 | Al Noreste 8.00 Mts. Con Lote 6, Al Sureste 15.00 Mts. Con Lote 18, Al Suroeste 8.00 Mts. Con Calle Pochitocal y Al Noroeste 15.00 Mts. Con Lote 20. |
| INGRID RAMSEY PEREZ ESTEBAN | | | |
| 13 | 20 | 120.00 | Al Noreste 8.00 Mts. Con Lote 5, Al Sureste 15.00 Mts. Con Lote 19, Al Suroeste 8.00 Mts. Con Calle Pochitocal y Al Noroeste 15.00 Mts. Con Lote 21. |
| LAZARO LOPEZ MONTEJO | | | |
| 13 | 21 | 120.00 | Al Noreste 8.00 Mts. Con Lote 4, Al Sureste 15.00 Mts. Con Lote 20, Al Suroeste 8.00 Mts. Con Calle Pochitocal y Al Noroeste 15.00 Mts. Con Lote 22. |
| GLORIA JIMENEZ GONZALEZ | | | |
| 13 | 22 | 120.00 | Al Noreste 8.00 Mts. Con Lote 3, Al Sureste 15.00 Mts. Con Lote 21, Al Suroeste 8.00 Mts. Con Calle Pochitocal y Al Noroeste 15.00 Mts. Con Lote 23. |

Handwritten signature or initials



H. AYUNTAMIENTO
CONSTITUCIONAL DE TACOTALPA,
TAB., MÉX.



| | | | |
|------------------------------------|----|--------|-------------------------------------------------------------------------------------------------------------------------------------------------------------------------|
| JULIO CESAR REYES DOMINGUEZ | | | |
| 13 | 23 | 120.00 | Al Noreste 8.00 Mts. Con Lote 2, Al Sureste 15.00 Mts. Con Lote 22, Al Suroeste 8.00 Mts. Con Calle Pochitocal y Al Noroeste 15.00 Mts. Con Lote 24. |
| EDUARDO TOVILLA PEREZ | | | |
| 13 | 24 | 132.89 | Al Noreste 9.06 Mts. Con Lote 1, Al Sureste 15.00 Mts. Con Lote 23, Al Suroeste 8.66 Mts. Con Calle Pochitocal y Al Noroeste 15.01 Mts. Con Calle Agua Blanca. |
| MANUELA GUZMAN PEREZ | | | |
| 14 | 1 | 122.89 | Al Noreste 8.39 Mts. Con Calle Pochitocal, Al Sureste 15.00 Mts. Con Lote 2, Al Suroeste 7.99 Mts. Con Lote 24 y Al Noroeste 15.01 Mts. Con Calle Agua Blanca. |
| JOSE MIGUEL ASCENCIO CRUZ | | | |
| 14 | 2 | 120.00 | Al Noreste 8.00 Mts. Con Calle Pochitocal, Al Sureste 15.00 Mts. Con Lote 3, Al Suroeste 8.00 Mts. Con Lote 23 y Al Noroeste 15.00 Mts. Con Lote 1. |
| SOLEDAD JIMENEZ DE LA CRUZ | | | |
| 14 | 3 | 120.00 | Al Noreste 8.00 Mts. Con Calle Pochitocal, Al Sureste 15.00 Mts. Con Lote 4, Al Suroeste 8.00 Mts. Con Lote 22 y Al Noroeste 15.00 Mts. Con Lote 2. |
| MIRALDA JIMENEZ JUAREZ | | | |
| 14 | 4 | 120.00 | Al Noreste 8.00 Mts. Con Calle Pochitocal, Al Sureste 15.00 Mts. Con Lote 5, Al Suroeste 8.00 Mts. Con Lote 21 y Al Noroeste 15.00 Mts. Con Lote 3. |
| DEMECIO HERNANDEZ SALAZAR | | | |
| 14 | 5 | 120.00 | Al Noreste 8.00 Mts. Con Calle Pochitocal, Al Sureste 15.00 Mts. Con Lote 6, Al Suroeste 8.00 Mts. Con Lote 20 y Al Noroeste 15.00 Mts. Con Lote 4. |
| GLADIZ MARTINEZ PEREZ | | | |
| 14 | 6 | 120.00 | Al Noreste 8.00 Mts. Con Calle Pochitocal, Al Sureste 15.00 Mts. Con Lote 7, |

SA



H. AYUNTAMIENTO
CONSTITUCIONAL DE TACOTALPA,
TAB., MÉX.



| | | | |
|--------------------------------------------|----|--------|-------------------------------------------------------------|
| | | | Al Suroeste 8.00 Mts. Con Lote 19 y |
| | | | Al Noroeste 15.00 Mts. Con Lote 5. |
| NOBERGEL ASUNCION RAMIREZ HERNANDEZ | | | |
| 14 | 7 | 120.00 | Al Noreste 8.00 Mts. Con Calle Pochitocal, |
| | | | Al Sureste 15.00 Mts. Con Lote 8, |
| | | | Al Suroeste 8.00 Mts. Con Lote 18 y |
| | | | Al Noroeste 15.00 Mts. Con Lote 6. |
| JENNIFER GUADALUPE SUAREZ CRUZ | | | |
| 14 | 8 | 120.00 | Al Noreste 8.00 Mts. Con Calle Pochitocal, |
| | | | Al Sureste 15.00 Mts. Con Lote 9, |
| | | | Al Suroeste 8.00 Mts. Con Lote 17 y |
| | | | Al Noroeste 15.00 Mts. Con Lote 7. |
| LORENZO ANTONIO DE LA CRUZ BALLINA | | | |
| 14 | 9 | 120.00 | Al Noreste 8.00 Mts. Con Calle Pochitocal, |
| | | | Al Sureste 15.00 Mts. Con Lote 10, |
| | | | Al Suroeste 8.00 Mts. Con Lote 16 y |
| | | | Al Noroeste 15.00 Mts. Con Lote 8. |
| MARTINA PEREZ GOMEZ | | | |
| 14 | 10 | 120.00 | Al Noreste 8.00 Mts. Con Calle Pochitocal, |
| | | | Al Sureste 15.00 Mts. Con Lote 11, |
| | | | Al Suroeste 8.00 Mts. Con Lote 15 y |
| | | | Al Noroeste 15.00 Mts. Con Lote 9. |
| JOSE RODRIGUEZ JIMENEZ | | | |
| 14 | 11 | 120.00 | Al Noreste 8.00 Mts. Con Calle Pochitocal, |
| | | | Al Sureste 15.00 Mts. Con Lote 12, |
| | | | Al Suroeste 8.00 Mts. Con Lote 14 y |
| | | | Al Noroeste 15.00 Mts. Con Lote 10. |
| AILIN GUADALUPE LEON CRUZ | | | |
| 14 | 12 | 120.00 | Al Noreste 8.00 Mts. Con Calle Pochitocal, |
| | | | Al Sureste 15.00 Mts. Con Calle Julieta Campos de la Torre, |
| | | | Al Suroeste 8.00 Mts. Con Lote 13 y |
| | | | Al Noroeste 15.00 Mts. Con Lote 11. |
| LETICIA PEREZ PEREZ | | | |
| 14 | 13 | 120.00 | Al Noreste 8.00 Mts. Con Lote 12, |
| | | | Al Sureste 15.00 Mts. Con Calle Julieta Campos de la Torre, |
| | | | Al Suroeste 8.00 Mts. Con Calle Madrigal y |
| | | | Al Noroeste 15.00 Mts. Con Lote 14. |

[Handwritten signature]



H. AYUNTAMIENTO
CONSTITUCIONAL DE TACOTALPA,
TAB. MÉX.




H. Ayuntamiento Constitucional
TACOTALPA
GOBIERNO CON EL PUEBLO 2013 - 2015

| RUBÉN PAZ TORREZ | | | |
|---------------------------------|----|--------|--------------------------------------------|
| 14 | 14 | 120.00 | Al Noreste 8.00 Mts. Con Lote 11, |
| | | | Al Sureste 15.00 Mts. Con Lote 13, |
| | | | Al Suroeste 8.00 Mts. Con Calle Madrigal y |
| | | | Al Noroeste 15.00 Mts. Con Lote 15. |
| ROSELIA GOMEZ MARTINEZ | | | |
| 14 | 15 | 120.00 | Al Noreste 8.00 Mts. Con Lote 10, |
| | | | Al Sureste 15.00 Mts. Con Lote 14, |
| | | | Al Suroeste 8.00 Mts. Con Calle Madrigal y |
| | | | Al Noroeste 15.00 Mts. Con Lote 16. |
| ROXANA DE LA CRUZ GARCIA | | | |
| 14 | 16 | 120.00 | Al Noreste 8.00 Mts. Con Lote 9, |
| | | | Al Sureste 15.00 Mts. Con Lote 15, |
| | | | Al Suroeste 8.00 Mts. Con Calle Madrigal y |
| | | | Al Noroeste 15.00 Mts. Con Lote 17. |
| DOMINGO PEREZ GOMEZ | | | |
| 14 | 17 | 120.00 | Al Noreste 8.00 Mts. Con Lote 8, |
| | | | Al Sureste 15.00 Mts. Con Lote 16, |
| | | | Al Suroeste 8.00 Mts. Con Calle Madrigal y |
| | | | Al Noroeste 15.00 Mts. Con Lote 18. |
| ESTEBAN JIMENEZ LOPEZ | | | |
| 14 | 18 | 120.00 | Al Noreste 8.00 Mts. Con Lote 7, |
| | | | Al Sureste 15.00 Mts. Con Lote 17, |
| | | | Al Suroeste 8.00 Mts. Con Calle Madrigal y |
| | | | Al Noroeste 15.00 Mts. Con Lote 19. |
| ROSARIO ADRIANA CHABLE PATRICIO | | | |
| 14 | 19 | 120.00 | Al Noreste 8.00 Mts. Con Lote 6, |
| | | | Al Sureste 15.00 Mts. Con Lote 18, |
| | | | Al Suroeste 8.00 Mts. Con Calle Madrigal y |
| | | | Al Noroeste 15.00 Mts. Con Lote 20. |
| ROSSEMBERT GUTIERREZ HERNANDEZ | | | |
| 14 | 20 | 120.00 | Al Noreste 8.00 Mts. Con Lote 5, |
| | | | Al Sureste 15.00 Mts. Con Lote 19, |
| | | | Al Suroeste 8.00 Mts. Con Calle Madrigal y |
| | | | Al Noroeste 15.00 Mts. Con Lote 21. |
| CONSUELO CABRALES HERNANDEZ | | | |
| 14 | 21 | 120.00 | Al Noreste 8.00 Mts. Con Lote 4, |
| | | | Al Sureste 15.00 Mts. Con Lote 20, |
| | | | Al Suroeste 8.00 Mts. Con Calle Madrigal y |

[Handwritten signature]



H. AYUNTAMIENTO
CONSTITUCIONAL DE TACOTALPA,
TAB., MÉX.




| | | | |
|-----------------------------------------|----|--------|---------------------------------------------------------------------------------------------------------------------------------------------------------------------------------------------------------|
| | | | Al Noroeste 15.00 Mts. Con Lote 22. |
| JAVIER VERA ROBLES | | | |
| 14 | 22 | 120.00 | Al Noreste 8.00 Mts. Con Lote 3, Al Sureste 15.00 Mts. Con Lote 21, Al Suroeste 8.00 Mts. Con Calle Madrigal y Al Noroeste 15.00 Mts. Con Lote 23. |
| MIRNA DEL CARMEN REYEZ CARRILLO | | | |
| 14 | 23 | 120.00 | Al Noreste 8.00 Mts. Con Lote 2, Al Sureste 15.00 Mts. Con Lote 22, Al Suroeste 8.00 Mts. Con Calle Madrigal y Al Noroeste 15.00 Mts. Con Lote 24. |
| RUFINO TORRANO CUTIÑO | | | |
| 14 | 24 | 116.89 | Al Noreste 7.99 Mts. Con Lote 1, Al Sureste 15.00 Mts. Con Lote 23, Al Suroeste 7.59 Mts. Con Calle Madrigal y Al Noroeste 15.01 Mts. Con Calle Agua Blanca. |
| ZULMA LUCERO HERNANDEZ HERNANDEZ | | | |
| 15 | 1 | 159.93 | Al Noreste 13.10 Mts. Con Calle Madrigal, Al Sureste 11.76 Mts. Con Lote 2, Al Suroeste 13.13 Mts. Con Federico Jiménez Sainz y Al Noroeste 12.65 Mts. Con Area de Reserva No. 5 (Cárcamo). |
| ANA DEL CARMEN CRUZ VAZQUEZ | | | |
| 15 | 2 | 159.92 | Al Noreste 14.17 Mts. Con Calle Madrigal, Al Sureste 10.81 Mts. Con Lote 3, Al Suroeste 14.20 Mts. Con Federico Jiménez Sainz y Al Noroeste 11.76 Mts. Con Lote 1. |
| LUIS ANTONIO MARTINEZ MORALES | | | |
| 15 | 3 | 183.77 | Al Noreste 18.02 Mts. Con Calle Madrigal, Al Sureste 9.60 Mts. Con Calle Julieta Campos de la Torre, Al Suroeste 18.06 Mts. Con Federico Jiménez Sainz y Al Noroeste 10.81 Mts. Con Lote 2. |

[Handwritten signature]



H. AYUNTAMIENTO
CONSTITUCIONAL DE TACOTALPA,
TAB., MÉX.



Asimismo, la presente resolución de enajenación ampara la regularización de 3 áreas de verde y 5 áreas de reserva cuyo uso, destino, descripción de superficie, orientación, medidas y colindancias se refieren a continuación:

| Manzana | Denominación | Superficie M ² | Descripción |
|---------|--------------------------------|---------------------------|---------------------------------------------------------------------------------------------------------------------------------------------------------------------------------------------------------------------------------------------------------------------------------------------------------------------------------------------------------------------------------------------------|
| 1 | Área Verde No. 1 | 1,941.43 | Al Noreste 30.46 Mts., 30.29 Mts., 30.37 Mts., 30.37 Mts. Con Predio del Gobierno del Estado (Torre de Seguridad Pública), Al Suroeste 86.40 Mts. Con Calle La Cumbre y Al Noroeste 76.00 Mts. Con Calle Julieta Campos de la Torre. |
| 1 | Área Verde No. 2 | 870.25 | Al Noroeste 30.37 Mts., 30.29 Mts., 4.09 Mts. Con Predio del Gobierno del Estado (Torre de Seguridad Pública), Al Sureste 35.74 Mts. Con Predio Propiedad del Centro de Bachillerato Tecnológico Agropecuario No. 93 (CBTA), Al Suroeste 60.01 Mts. Con Calle La Cumbre. |
| 1 | Área Verde No. 3 | 430.24 | Al Noreste 8.00 Mts. Con Lote 20, 7.96 Mts. Con Calle La Cumbre, Al Sureste 30.37 Mts. Con Calle Graciano Sánchez, Al Suroeste 20.72 Mts. Con Calle Oxolotán y Al Noroeste 15.00 Mts. Con Lote 21, 15.00 Mts. Con Lote 20. |
| 16 | Área de Reserva No. 1 | 34,280.18 | Al Noreste 184.31 Mts. Con Calle Oxolotán, Al Sureste 146.65 Mts., 12.35 Mts., 18.42 Mts., 32.14 Mts. Con Predio Propiedad del Centro de Bachillerato Tecnológico Agropecuario No. 93 (CBTA), Al Suroeste 138.14 Mts. Con Predio Propiedad del Centro de Bachillerato Tecnológico Agropecuario No. 93 (CBTA) y Al Noroeste 113.75 Mts., 70.00 Mts. Con Calle Julieta Campos de la Torre. |
| 5 | Área de Reserva No. 2 (Parque) | 1,300.95 | Al Noreste 32.00 Mts. Con Calle Lomas Alegres, Al Sureste 21.08 Mts. Con Lote 7, 21.06 Mts. Con Lote 17, Al Suroeste 32.00 Mts. Con Calle Guayal y Al Noroeste 19.69 Mts. Con Lote 18, 19.72 Mts. Con Lote 6. |
| 10 | Área de Reserva No. 3 (CEAS) | 1,519.81 | Al Noreste 55.48 Mts. Con Calle Francisco I. Madero, Al Sureste 30.07 Mts. Con Área de Reserva No. 4 (Escuela Primaria), Al Suroeste 45.61 Mts. Con Calle Ceibita y Al Noroeste 31.65 Mts. Con Calle Agua Blanca. |



H. AYUNTAMIENTO
CONSTITUCIONAL DE TACOTALPA,
TAB. MÉX.

H. Ayuntamiento Constitucional
TACOTALPA
GOBIERNO LOCAL DE TABASCO 2013 - 2015

| | | | |
|----|------------------------------------------|----------|-------------------------------------------------------------|
| 10 | Área de Reserva No. 4 (Escuela Primaria) | 2,000.00 | Al Noreste 66.51 Mts. Con Calle Francisco I. Madero, |
| | | | Al Sureste 30.07 Mts. Con Calle Julieta Campos de la Torre, |
| | | | Al Suroeste 66.51 Mts. Con Calle Ceibita y |
| | | | Al Noroeste 30.07 Mts. Con Área de Reserva No. 3 (CEAS). |
| 15 | Área de Reserva No. 5 (Cárcamo) | 877.39 | Al Noreste 60.04 Mts. Con Calle Madrigal, |
| | | | Al Sureste 12.65 Mts. Con Lote 1, |
| | | | Al Suroeste 59.73 Mts. Con Federico Jiménez Sainz y |
| | | | Al Noroeste 16.68 Mts. Con Federico Jiménez Sainz. |

VIII.- El predio a enajenar, en el cual se asienta la Colonia "Lic. Enrique González Pedrero", Ranchería la Ceiba según escritura, actualmente Ranchería Ceibita 1ra. Sección del Municipio de Tacotalpa, Tabasco, consta de una superficie a urbanizar con un total de 12-86-69.23 Hectáreas (Doce Hectáreas, Ochenta y Seis Áreas, Sesenta y Nueve punto Veintitrés Centiáreas, con las siguiente distribución del área lotificada, tabla de uso de suelo, y descripción topográfica del proyecto:

DISTRIBUCION DEL AREA LOTIFICADA

| No. DE MANZANA | No. DE LOTES | SUPERFICIE M ² |
|-----------------|--------------|---------------------------|
| 1 | 39 | 4,680.00 |
| 2 | 23 | 2,978.92 |
| 3 | 27 | 3,403.09 |
| 4 | 30 | 3,922.62 |
| 5 | 21 | 4,193.01 |
| 6 | 32 | 4,000.14 |
| 7 | 32 | 3,982.52 |
| 8 | 32 | 3,964.89 |
| 9 | 32 | 3,880.51 |
| 11 | 25 | 3,117.61 |
| 12 | 24 | 2,943.79 |
| 13 | 24 | 2,911.78 |
| 14 | 24 | 2,879.78 |
| 15 | 3 | 503.62 |
| Total 14 | 368 | 47,362.28 |

CSK



H. AYUNTAMIENTO
CONSTITUCIONAL DE TACOTALPA,
TAB., MÉX.



| |
|------------------------------|
| TABLA DE USO DE SUELO |
|------------------------------|

| | |
|--------------------------------|-------------------------|
| AREA LOTIFICADA | 04-73-62.28 HAS. |
| AREA DE VIALIDAD | 03-80-86.70 HAS. |
| AREA VERDE | 00-32-41.92 HAS. |
| AREA DE RESERVA 1, 2, 3, 4 y 5 | 03-99-78.33 HAS. |
| SUPERFICIE TOTAL | 12-86-69.23 HAS. |

DESCRIPCIÓN TOPOGRÁFICA

Al Noreste: 30.46 mts., 30.29 mts., 30.37 mts., 30.37 mts., 30.37 mts. Con Torre de Seguridad Pública, 101.38 mts., 2.39 mts., Con Propiedad del H. Ayuntamiento de Tacotalpa y 35.26 mts. Con Carretera Rancheria Ceibita 2da. Sección entronque Carretera Villahermosa-Tacotalpa.

Al Sureste: 29.16 mts., 30.37 mts., 30.36 mts. Con Torre de Seguridad Pública, 230.99 mts., 12.35 mts., 18.42 mts., 448.59 mts. Con Propiedad del Gobierno del Estado de Tabasco.

Al Suroeste: 32.14 mts., 138.14 mts. Con Propiedad del Gobierno del Estado de Tabasco y 120.12 mts. Con Federico Jiménez Sainz.

Al Noroeste: 30.37 mts., 30.29 mts., 4.09 mts. Con Torre de Seguridad Pública, 146.05 mts., 103.82 mts., 31.66 mts., 175.67 mts., 33.21 mts., 71.54 mts. Con Federico Jiménez Sainz, 167.71 mts., 54.83 mts., 50.40 mts., con Propiedad del H. Ayuntamiento de Tacotalpa.

Superficie que al ser enajenada a título gratuito mediante la presente resolución, será titulada en forma directa a las personas enlistadas en el censo de poseedores con número de oficio SM/636/2015 de fecha 26 de Noviembre del 2015, expedido por el Secretario del H. Ayuntamiento Lic. Jesús Alberto Méndez Torres, de acuerdo a la fracción que antecede, conforme a la superficie, medidas y colindancias, plasmadas por cada lote y concordancia con el plano general de lotificación, debidamente validado por el Ing. Antonio Pérez Mayo, Director de Obras, Ordenamiento Territorial y Servicios Municipales de Tacotalpa, Tabasco, mediante oficio DOOTSM/2686/2015 de fecha 24 de Noviembre de 2015.



H. AYUNTAMIENTO
CONSTITUCIONAL DE TACOTALPA,
TAB., MÉX.



IX.- Se exhibe el plano general lotificado, aprobado y validado por el Ing. Antonio Pérez Mayo, Director de Obras, Ordenamiento Territorial y Servicios Municipales de Tacotalpa, mediante oficio DOOTSM/2686/2015 de fecha 24 de Noviembre de 2015, en el cual se hace constar la superficie de cada uno de los lotes a enajenar a favor de las familias relacionadas en la fracción VII del presente documento, observándose que estos lotes no exceden de la superficie necesaria para una vivienda de interés social.

X.- El predio a enajenar no se encuentra destinado para el servicio público municipal, como se acredita con el oficio número DOOTSM/2688/2015 de fecha 24 de Noviembre del 2015, expedido por el Ing. Antonio Pérez Mayo, Director de Obras Públicas de Tacotalpa, Tabasco.

XI.- El referido inmueble, con una superficie total de de **12-86-69.23 Hectáreas (Doce Hectáreas, Ochenta y Seis Áreas, Sesenta y Nueve punto Veintitrés Centiáreas)**, no contiene vestigios arqueológicos en el área lotificada, como se acredita con el folio 268 de fecha 26 de Noviembre del 2015, expedido por Arq. Julia Alicia Moreno Farías, Delegada del Centro INAH en Tabasco.

XII.- Conforme lo señala la fracción IX del artículo 233 de la Ley Orgánica de los Municipios del Estado de Tabasco, mediante volante 25668 de fecha 26 de Noviembre del 2015, el Registrador público certifica la no propiedad rústica o urbana en favor de algunos beneficiados, razón por la que con el oficio SM/684/2015 de fecha 27 de Noviembre del 2015 el Secretario del H. Ayuntamiento certifica la continuidad de los que se encontraron antecedentes, en virtud de ser posesiones que con anterioridad a esta regularización ellos ostentan.

XIII.- Atendiendo lo establecido en los artículos 283 fracción IV y 287 de la Ley de Ordenamiento Sustentable del Territorio del Estado de Tabasco, se exhibe la Opinión técnica emitida por el Antonio Pérez Mayo, Director de Obras, Ordenamiento Territorial y Servicios Municipales del H. Ayuntamiento Tacotalpa, de fecha 27 de Noviembre del 2015, misma que determina técnicamente procedente llevar a cabo la enajenación del predio descrito en la fracción I, del presente documento, con el objeto de realizar acciones de regularización de la tenencia de la tierra a favor de las familias que integran el asentamiento humano denominado "**Lic. Enrique González Pedrero**", constante de una superficie de **12-86-69.23 Hectáreas (Doce Hectáreas, Ochenta y Seis Áreas, Sesenta y Nueve punto Veintitrés Centiáreas)**, **Ranchería la Ceiba según escritura, actualmente Ranchería Ceibita 1ra. Sección, Municipio de Tacotalpa, Tabasco.**

SEGUNDO.- Que una vez analizado el expediente con la documentación antes descrita, desahogada e integrada en el expediente técnico-jurídico soporte, se da vista a los



H. AYUNTAMIENTO
CONSTITUCIONAL DE TACOTALPA,
TAB., MÉX.



presentes para emitir la resolución correspondiente, respecto a la autorización de enajenación a título gratuito del inmueble propiedad de éste H. Ayuntamiento Constitucional de Macuspana, Tabasco, descrito en las fracciones I y VIII del punto que antecede, en virtud que éste Honorables Cabildo es competente para resolver por esta vía, el asunto antes planteado.

TERCERO.- Adición al Bando de Policía y Gobierno de la Colonia “Lic. Enrique González Pedrero”, como VIII (Octavo) punto del Orden del Día, el H. Cabildo acuerda la adición al artículo 13 del Bando de Policía y Gobierno, con el nombre de Nuevo Centro de Población la Colonia “Lic. Enrique González Pedrero”, la cual venía existiendo desde hace años anteriores, pero que hoy al acordarse su regularización, se le otorga también el pleno reconocimiento y derecho como tal; adición que tendrá efecto al día siguiente de la publicación de este Acuerdo, junto con el de la Resolución que antecede, en el Periódico Oficial del Estado y se ordena agregarlo al Bando de Policía y Gobierno.

CUARTO.- Sometido que fue, a consideración de los integrantes del Honorable Cabildo del Municipio de Tacotalpa, Tabasco, se autoriza la enajenación a título gratuito de un predio propiedad de este Ayuntamiento, constante de una superficie total de **12-86-69.23 Hectáreas (Doce Hectáreas, Ochenta y Seis Áreas, Sesenta y Nueve punto Veintitrés Centiáreas)**, **Ranchería la Ceiba según escritura, actualmente Ranchería Ceibita 1ra. Sección**, Tabasco, a favor de los legítimos poseedores integrantes de la Col. “Lic. Enrique González Pedrero”, relacionados en el punto I, fracción VII de la presente resolución.

QUINTO.- El lote que conforme al listado de beneficiarios señalado en el punto PRIMERO, fracción VII del presente documento, se haya asignado a personas que por un hecho o acto jurídico, efectuado durante el procedimiento de titulación de predios se encuentren impedidas para adquirir la propiedad del mismo, el lote asignado quedará bajo reserva del H. Ayuntamiento Constitucional de Tacotalpa, Tabasco, hasta en tanto este Honorable Cabildo realice la reasignación del mismo, con las formalidades de Ley.

SEXTO.- Atendiendo lo establecido en la Ley Orgánica de los Municipios para que en término de los lineamientos señalados en el referido convenio, realice los trámites para expedición, inscripción y registro de los respectivos títulos de propiedad individual a cada uno de los posesionarios, ante las Dependencias Estatales y Municipales correspondientes, mismos que deberán ser suscritos por los CC. Presidente Municipal y Síndico de Hacienda del Ayuntamiento Constitucional de Tacotalpa, Tabasco.

SEPTIMO.- La presente resolución fue aprobada por unanimidad de votos, en la Sesión Ordinaria del Honorable Cabildo de Tacotalpa, Tabasco, celebrada en fecha 25 de Diciembre del año 2015. Por lo que, en cumplimiento en lo establecido por el Artículo 233 último párrafo de la Ley Orgánica de los Municipios del Estado de Tabasco, se ordena su publicación en el Periódico Oficial del Gobierno del Estado de Tabasco, para que surta sus efectos legales correspondientes.



OCTAVO.- Publicada la presente resolución, la Dirección de Asuntos Jurídicos de éste Ayuntamiento, deberá enviar ejemplares en original de la misma a la Dirección de Obras, Asentamientos y Servicios Municipales y Subdirección de Catastro Municipal de Macuspana, así como a la Secretaria de Ordenamiento Territorial y Obras Públicas (SOTOP), y al Instituto Registral del Estado de Tabasco con jurisdicción en el municipio de Jalapa, Tabasco; las entidades públicas indicadas al recibir su respectivo ejemplar, actuaran conforme lo señalan los ordenamientos legales que resulten aplicables.

EXPEDIDO EN LA SALA DE CABILDO DEL H. AYUNTAMIENTO CONSTITUCIONAL DE TACOTALPA, TABASCO, A LOS 25 DIAS DEL MES DE DICIEMBRE DEL AÑO DOS MIL QUINCE.

PRIMER REGIDOR Y PRESIDENTE MUNICIPAL

ING. ALTERIO RAMOS PÉREZ PÉREZ

SEGUNDO REGIDOR Y SINDICO DE HACIENDA

PROFA. RAQUEL ARIAS JUÁREZ

TERCER REGIDOR

PROFR. SELSO MÉNDEZ CRUZ

CUARTO REGIDOR

PROFA. AMELIA DE LA FUENTE LÓPEZ

QUINTO REGIDOR

LIC. JOSÉ FRANCISCO TORRES JIMÉNEZ

SEXTO REGIDOR

PROFA. NORMA ESPERANZA HERNÁNDEZ TORRANO

SEPTIMO REGIDOR

C. JORGE ANTONIO GUZMÁN LÓPEZ

OCTAVO REGIDOR

C. CATALINA PÉREZ RUIZ

NOVENO REGIDOR

LIC. ORLANDO LÓPEZ ALVARADO

DECIMO REGIDOR

LIC. JOAQUÍN PEREGRINO GÓMEZ

UNDECIMO REGIDOR

LIC. JUANA DEL CARMEN DOMÍNGUEZ MARMAÑA

DUODÉCIMO REGIDOR

C. HÉCTOR LINO LÓPEZ ZENTELLA



EN CUMPLIMIENTO A LO DISPUESTO POR EL ARTÍCULO 65 FRACCIÓN II DE LA LEY ÓRGANICA DE LOS MUNICIPIOS DEL ESTADO DE TABASCO, SE PROMULGA LA PRESENTE RESOLUCIÓN PARA SU DEBIDA PUBLICACIÓN Y OBSERVANCIA, EN LA CIUDAD DE TACOTALPA, RESIDENCIA OFICIAL DEL H. AYUNTAMIENTO CONSTITUCIONAL TACOTALPA, TABASCO, A LOS VEINTICINCO DIAS DEL MES DE DICIEMBRE DEL AÑO DOS MIL QUINCE


PRIMER REGIDOR Y PRESIDENTE MUNICIPAL

SECRETARIO DEL H. AYUNTAMIENTO

[Handwritten signatures]
 ING. ALTERIO RAMOS PÉREZ PÉREZ LIC. JESÚS ALBERTO MÉNDEZ TORRES



Gobierno del
Estado de Tabasco



Tabasco
cambia contigo

"25 DE NOVIEMBRE, CONMEMORACIÓN DEL DÍA INTERNACIONAL DE LA ELIMINACIÓN DE LA VIOLENCIA CONTRA LA MUJER"

El Periódico Oficial circula los miércoles y sábados.

Impreso en la Dirección de Talleres Gráficos de la Secretaría de Administración, bajo la Coordinación de la Dirección General de Asuntos Jurídicos y de Acceso a la Información de la Secretaría de Gobierno.

Las leyes, decretos y demás disposiciones superiores son obligatorias por el hecho de ser publicadas en este periódico.

Para cualquier aclaración acerca de los documentos publicados en el mismo, favor de dirigirse al inmueble ubicado en la calle Nicolás Bravo Esq. José N. Rovirosa # 359, 1º piso zona Centro o a los teléfonos 131-37-32, 312-72-78 de Villahermosa, Tabasco.