



# PERIODICO OFICIAL

ORGANO DE DIFUSION OFICIAL DEL GOBIERNO CONSTITUCIONAL DEL ESTADO LIBRE Y SOBERANO DE TABASCO.

PUBLICADO BAJO LA DIRECCION DE LA SECRETARIA DE GOBIERNO Registrado como correspondencia de segunda clase con fecha 17 de agosto de 1926 DGC Núm. 0010826 Características 11282816

Epoca 6a.	Villahermosa, Tabasco	24 DE JULIO DE 2010	Suplemento 7083 C
-----------	-----------------------	---------------------	-------------------

No. 26785

## RELACIÓN DE OBRAS PARA EJECUTAR CON EL FONDO PARA LA INFRAESTRUCTURA SOCIAL ESTATAL CORRESPONDIENTE AL PRIMER TRIMESTRE DEL EJERCICIO 2010

El Químico José del Carmen Escayola Camacho, como Coordinador General del Instituto para el Desarrollo Social del Estado de Tabasco y en cumplimiento a lo estipulado en el Art. 33 Fracción I de la Ley de Coordinación Fiscal, donde establece que se debe hacer del conocimiento de sus habitantes, los montos que reciban las obras y acciones a realizar, el costo de cada una, su ubicación, metas y beneficiarios, a financiar con recursos del Fondo para la Infraestructura Social Estatal (FISE), del Ramo General 33.- Aportaciones Federales para entidades Federativas y Municipios, ejercicio 2010.

Por este medio, se hace saber a la población en general los proyectos que se ejecutarán con dicho Fondo.

### OBRAS DEL FISE 2010

PROYECTO	MONTO \$	META	BENEF.
AMPLIACION DE LA RED DE DISTRIBUCION DE ENERGIA ELECTRICA EN MEDIA Y BAJA TENSION EN EL EJ. PAN DURO DEL MPIO. DE BALANCAN, TAB.	2.448.783,35	3,600 ML. DE REDES DE DIST. DE E. ELECTRICA	130
AMPLIACION DE LA RED DE DISTRIBUCION DE ENERGIA ELECTRICA EN MEDIA Y BAJA TENSION EN LA RA. CALZADA 2DA. SECCION (ENTRADA EL TAMARINDO) DEL MPIO. DE CARDENAS, TAB.	470.707,48	350 ML. DE REDES DE DIST. DE E. ELECTRICA	60
AMPLIACION DE LA RED DE DISTRIBUCION DE ENERGIA ELECTRICA EN MEDIA Y BAJA TENSION EN LA RA. CALZADA 2DA. SECCION (ENTRADA A LA IGLESIA LIRIOS DE LOS VALLES) DEL MPIO. DE CARDENAS, TAB.	395.095,14	200 ML. DE REDES DE DIST. DE E. ELECTRICA	50
AMPLIACION DE LA RED DE DISTRIBUCION DE ENERGIA ELECTRICA EN MEDIA Y BAJA TENSION EN LA CALLE JUAREZ DE LA RA. CALZADA 2DA. SECCION DEL MPIO. DE CARDENAS, TAB.	413.700,50	250 ML. DE REDES DE DIST. DE E. ELECTRICA	52
AMPLIACION DE LA RED DE DISTRIBUCION DE ENERGIA ELECTRICA EN MEDIA Y BAJA TENSION EN LA RA. CALZADA 2DA. SECCION (ENTRADA A LA DELEGACION) DEL MPIO. DE CARDENAS, TAB.	217.399,75	100 ML. DE REDES DE DIST. DE E. ELECTRICA	44

PROYECTO	MONTO \$	META	BENEF.
AMPLIACION DE LA RED DE DISTRIBUCION DE ENERGIA ELECTRICA EN MEDIA Y BAJA TENSION EN LA RA. CALZADA 2DA. SECCION (ENTRADA SAN JOSE) DEL MPIO. DE CARDENAS, TAB.	349.507,52	200 ML. DE REDES DE DIST. DE E. ELECTRICA.	42
AMPLIACION DE LA RED DE DISTRIBUCION DE ENERGIA ELECTRICA EN MEDIA Y BAJA TENSION EN LA RA. CALZADA 2DA. SECCION (ENTRADA LA CANDELARIA) DEL MPIO. DE CARDENAS, TAB.	263.157,97	150 ML. DE REDES DE DIST. DE E. ELECTRICA	50
AMPLIACION DE LA RED DE ENERGIA ELECTRICA EN MEDIA Y BAJA TENSION EN LA RA. ENCRUCIJADA 3RA. SECCION DEL MPIO. DE CARDENAS, TAB.	341.598,46	450 ML. DE REDES DE DIST. DE E. ELECTRICA	38
AMPLIACION DE LA RED DE ENERGIA ELECTRICA EN MEDIA Y BAJA TENSION EN LA COL. CUAUHTEMOC (W-65) (ENTRADA LA ARROCERA) DEL MPIO. DE CARDENAS, TAB.	499.954,30	250 ML. DE REDES DE DIST. DE E. ELECTRICA	75
AMPLIACION DE LA RED DE ENERGIA ELECTRICA EN MEDIA Y BAJA TENSION EN EL EJ. ARROYO HONDO (SAN ROSENDO) DEL MPIO. DE CARDENAS, TAB.	419.434,96	250 ML. DE REDES DE DIST. DE E. ELECTRICA	95
AMPLIACION DE LA RED DE ENERGIA ELECTRICA EN MEDIA Y BAJA TENSION EN EL EJ. ARROYO HONDO ABEJONAL DEL MPIO. DE CARDENAS, TAB.	367.166,75	250 ML. DE REDES DE DIST. DE E. ELECTRICA	60
AMPLIACION DE LA RED DE ENERGIA ELECTRICA EN MEDIA Y BAJA TENSION EN EL POB. C-10 GRAL. LAZARO CARDENAS DEL RIO (KM 20 ENTRADA DON NATO) DEL MPIO. DE CARDENAS, TAB.	480.000,00	250 ML. DE REDES DE DIST. DE E. ELECTRICA	44
AMPLIACION DE LA RED DE ENERGIA ELECTRICA EN MEDIA Y BAJA TENSION EN EL EJ. ARROYO HONDO ABEJONAL (ENTRADA EL RECUERDO) DEL MPIO. DE CARDENAS, TAB.	336.794,32	300 ML. DE REDES DE DIST. DE E. ELECTRICA	48
AMPLIACION DE LA RED DE ENERGIA ELECTRICA EN MEDIA Y BAJA TENSION EN EL EJ. ARROYO HONDO ABEJONAL (ENTRADA EL DELEGADO) DEL MPIO. DE CARDENAS, TAB.	465.755,66	300 ML. DE REDES DE DIST. DE E. ELECTRICA	75
AMPLIACION DE LA RED DE ENERGIA ELECTRICA EN MEDIA Y BAJA TENSION EN EL POB. C-10 GRAL. LAZARO CARDENAS DEL RIO (ENTRADA ESC. PRIMARIA GRAL. LAZARO CARDENAS DEL RIO) DEL MPIO. DE CARDENAS, TAB.	215.000,00	150 ML. DE REDES DE DIST. DE E. ELECTRICA	45
AMPLIACION DE LA RED DE ENERGIA ELECTRICA EN MEDIA Y BAJA TENSION EN EL POB. C-10 GRAL. LAZARO CARDENAS DEL RIO (PROLOMG. CALLE 6 DE LA ZONA VERDE) DEL MPIO. DE CARDENAS, TAB.	468.090,52	300 ML. DE REDES DE DIST. DE E. ELECTRICA	65
AMPLIACION DE LA RED DE ENERGIA ELECTRICA EN MEDIA Y BAJA TENSION EN LA RA. ENCRUCIJADA 3RA. SECCION (ENTRADA TEMPLO SALEM) DEL MPIO. DE CARDENAS, TAB.	455.062,43	250 ML. DE REDES DE DIST. DE E. ELECTRICA	75
AMPLIACION DE LA RED DE ENERGIA ELECTRICA EN MEDIA Y BAJA TENSION EN LA RA. SANTUARIO 4TA. SECCION (ENTRADA EULOGIO ALCUDIA) DEL MPIO. DE CARDENAS, TAB.	406.653,45	450 ML. DE REDES DE DIST. DE E. ELECTRICA	45
AMPLIACION DE LA RED DE ENERGIA ELECTRICA EN MEDIA Y BAJA TENSION EN LA RA. SANTUARIO 4TA. SECCION (ENTRADA DON PERFECTO LOPEZ Y DON REYES LOPEZ) DEL MPIO. DE CARDENAS, TAB.	483.411,28	350 ML. DE REDES DE DIST. DE E. ELECTRICA	65
AMPLIACION DE LA RED DE DISTRIBUCION DE ENERGIA ELECTRICA EN MEDIA Y BAJA TENSION EN LA RA. SANTANA 4TA. SECCION (TRAMO KM 15) DEL MPIO. DE CARDENAS, TAB.	147.000,00	50 ML. DE REDES DE DIST. DE E. ELECTRICA	38
AMPLIACION DE LA RED DE DISTRIBUCION DE ENERGIA ELECTRICA EN MEDIA Y BAJA TENSION EN LA RA. SANTANA 4TA. SECCION (TRAMO CALIX) DEL MPIO. DE CARDENAS, TAB.	459.144,53	750 ML. DE REDES DE DIST. DE E. ELECTRICA	60
AMPLIACION DE LA RED DE DISTRIBUCION DE ENERGIA ELECTRICA EN MEDIA Y BAJA TENSION EN EL EJ. ARROYO HONDO 1RA. SECCION (SANTA TERESA) DEL MPIO. DE CARDENAS, TAB.	370.000,00	250 ML. DE REDES DE DIST. DE E. ELECTRICA	65


PROYECTO	MONTO \$	META	BENEF.
AMPLIACION DE LA RED DE DISTRIBUCION DE ENERGIA ELECTRICA EN MEDIA Y BAJA TENSION EN EL EJ. ZAPOTAL 3RA. SECCION (SECTOR I) DEL MPIO. DE CARDENAS, TAB.	499.780,00	350 ML. DE REDES DE DIST. DE E. ELECTRICA	350
AMPLIACION DE LA RED DE DISTRIBUCION DE ENERGIA ELECTRICA EN MEDIA Y BAJA TENSION EN EL EJ. ZAPOTAL 3RA. SECCION (SECTOR II) DEL MPIO. DE CARDENAS, TAB.	499.980,00	350 ML. DE REDES DE DIST. DE E. ELECTRICA	90
AMPLIACION DE LA RED DE DISTRIBUCION DE ENERGIA ELECTRICA EN MEDIA Y BAJA TENSION EN EL EJ. ZAPOTAL 3RA. SECCION (SECTOR III) DEL MPIO. DE CARDENAS, TAB.	500.000,00	300 ML. DE REDES DE DIST. DE E. ELECTRICA	110
AMPLIACION DE LA RED DE DISTRIBUCION DE ENERGIA ELECTRICA EN MEDIA Y BAJA TENSION EN EL EJ. MARIA DEL ROSARIO ESKILDSÉN DEL MPIO. DE CENTLA, TAB.	1.950.000,00	1,350 ML. DE REDES DE DIST. DE E. ELECTRICA	115
AMPLIACION DE LA RED DE DISTRIBUCION DE ENERGIA ELECTRICA EN MEDIA Y BAJA TENSION EN EL EJ. JOSEFA ORTIZ DE DOMINGUEZ DEL MPIO. DE CENTLA, TAB.	2.080.000,00	1,700 ML. DE REDES DE DIST. DE E. ELECTRICA	155
AMPLIACION DE LA RED DE DISTRIBUCION DE ENERGIA ELECTRICA EN MEDIA Y BAJA TENSION EN LA RA. ACACHAPAN Y COLMENA 3RA. SECCION (FLORES MAGON) (SECTOR LOS COLLADOS) DEL MPIO. DE CENTRO, TAB.	345.000,00	250 ML. DE REDES DE DIST. DE E. ELECTRICA	65
AMPLIACION DE LA RED DE DISTRIBUCION DE ENERGIA ELECTRICA EN MEDIA Y BAJA TENSION EN LA RA. PASO REAL DE LA VICTORIA (ANDADOR ORBELIN PEREZ) DEL MPIO. DE CENTRO, TAB.	330.000,00	250 ML. DE REDES DE DIST. DE E. ELECTRICA	65
AMPLIACION DE LA RED DE DISTRIBUCION DE ENERGIA ELECTRICA EN MEDIA Y BAJA TENSION EN LA RA. CHIQUIGUAO 1RA. SECCION DEL MPIO. DE CENTRO, TAB.	296.000,00	200 ML. DE REDES DE DIST. DE E. ELECTRICA	60
AMPLIACION DE LA RED DE DISTRIBUCION DE ENERGIA ELECTRICA EN MEDIA Y BAJA TENSION EN EL POB. CUPILCO (RA. LA CHAMPA DE CUPILCO) DEL MPIO. DE COMALCALCO, TAB.	1.800.000,00	1,250 ML. DE REDES DE DIST. DE E. ELECTRICA	715
AMPLIACION DE LA RED DE DISTRIBUCION DE ENERGIA ELECTRICA EN MEDIA Y BAJA TENSION EN LA RA. POTRERILLO DEL MPIO. DE COMALCALCO, TAB.	1.200.000,00	900 ML. DE REDES DE DIST. DE E. ELECTRICA	1.116
AMPLIACION DE LA RED DE ENERGIA ELECTRICA EN MEDIA Y BAJA TENSION EN LA RA. YOLOXOCHITL 2DA. SECCION (SECTOR I) DEL MPIO. DE CUNDUACAN, TAB.	433.234,64	200 ML. DE REDES DE DIST. DE E. ELECTRICA	65
AMPLIACION DE LA RED DE ENERGIA ELECTRICA EN MEDIA Y BAJA TENSION EN LA RA. YOLOXOCHITL 2DA. SECCION (SECTOR II) DEL MPIO. DE CUNDUACAN, TAB.	468.554,73	300 ML. DE REDES DE DIST. DE E. ELECTRICA	48
AMPLIACION DE LA RED DE ENERGIA ELECTRICA EN MEDIA Y BAJA TENSION EN LA RA. HUACAPA Y AMESTOY DEL MPIO. DE CUNDUACAN, TAB.	491.179,22	300 ML. DE REDES DE DIST. DE E. ELECTRICA	55
AMPLIACION DE LA RED DE ENERGIA ELECTRICA EN MEDIA Y BAJA TENSION EN EL EJ. MORELOS PIEDRA 3RA. SECCION DEL MPIO. DE CUNDUACAN, TAB.	392.155,81	300 ML. DE REDES DE DIST. DE E. ELECTRICA	48
AMPLIACION DE LA RED DE ENERGIA ELECTRICA EN MEDIA Y BAJA TENSION EN EL EJ. LIBERTAD 4TA. SECCION (SECTOR IGLESIA) DEL MPIO. DE CUNDUACAN, TAB.	320.068,48	350 ML. DE REDES DE DIST. DE E. ELECTRICA	56
AMPLIACION DE LA RED DE ENERGIA ELECTRICA EN MEDIA Y BAJA TENSION EN EL EJ. LIBERTAD 4TA. SECCION (SECTOR CAMINO A MONTE GRANDE) DEL MPIO. DE CUNDUACAN, TAB.	368.179,53	350 ML. DE REDES DE DIST. DE E. ELECTRICA	61
AMPLIACION DE LA RED DE ENERGIA ELECTRICA EN MEDIA Y BAJA TENSION EN EL EJ. IGNACIO ALLENDE DEL MPIO. DE HUIMANGUILLO, TAB.	369.346,23	300 ML. DE REDES DE DIST. DE E. ELECTRICA	50


PROYECTO	MONTO \$	META	BENEF.
AMPLIACION DE LA RED DE ENERGIA ELECTRICA EN MEDIA Y BAJA TENSION EN EL EJ. LA CEIBA 2DA. SECCION (SECTOR I) DEL MPIO. DE HUIMANGUILLO, TAB.	385.582,67	300 ML. DE REDES DE DIST. DE E. ELECTRICA	50
AMPLIACION DE LA RED DE ENERGIA ELECTRICA EN MEDIA Y BAJA TENSION EN EL EJ. LA CEIBA 2DA. SECCION (SECTOR II) DEL MPIO. DE HUIMANGUILLO, TAB.	401.244,74	250 ML. DE REDES DE DIST. DE E. ELECTRICA	50
AMPLIACION DE LA RED DE ENERGIA ELECTRICA EN MEDIA Y BAJA TENSION EN EL EJ. LAGUNA DE LOS LIMONES DEL MPIO. DE HUIMANGUILLO, TAB.	409.124,59	250 ML. DE REDES DE DIST. DE E. ELECTRICA	40
AMPLIACION DE LA RED DE ENERGIA ELECTRICA EN MEDIA Y BAJA TENSION EN EL EJ. ZAPOTAL 1RA. SECC. (SAN MIGUEL) (SECTOR I ENTRADA A BATERIA DE PEMEX) DEL MPIO. DE HUIMANGUILLO, TAB.	348.861,00	250 ML. DE REDES DE DIST. DE E. ELECTRICA	39
AMPLIACION DE LA RED DE ENERGIA ELECTRICA EN MEDIA Y BAJA TENSION EN EL EJ. ZAPOTAL 1RA. SECC. (SAN MIGUEL) (SECTOR II ENTRADA MARCO LEON) DEL MPIO. DE HUIMANGUILLO, TAB.	336.961,51	300 ML. DE REDES DE DIST. DE E. ELECTRICA	45
AMPLIACION DE LA RED DE ENERGIA ELECTRICA EN MEDIA Y BAJA TENSION EN EL EJ. ZAPOTAL 1RA. SECC. (SAN MIGUEL) (SECTOR II BANCO DE ARENA) DEL MPIO. DE HUIMANGUILLO, TAB.	499.420,12	450 ML. DE REDES DE DIST. DE E. ELECTRICA	40
AMPLIACION DE LA RED DE ENERGIA ELECTRICA EN MEDIA Y BAJA TENSION EN LA COL. EL DORADO (SECTOR TELESECUNDARIA) DEL MPIO. DE HUIMANGUILLO, TAB.	463.387,81	350 ML. DE REDES DE DIST. DE E. ELECTRICA	50
AMPLIACION DE LA RED DE ENERGIA ELECTRICA EN MEDIA Y BAJA TENSION EN LA COL. EL DORADO (SECTOR ESCUELA PRIMARIA) DEL MPIO. DE HUIMANGUILLO, TAB.	498.745,93	350 ML. DE REDES DE DIST. DE E. ELECTRICA	115
AMPLIACION DE LA RED DE ENERGIA ELECTRICA EN MEDIA Y BAJA TENSION EN LA RA. GUIRAL Y GONZALEZ 1RA. SECCION (SECTOR LA VIA) DEL MPIO. DE HUIMANGUILLO, TAB.	432.566,13	550 ML. DE REDES DE DIST. DE E. ELECTRICA	48
AMPLIACION DE LA RED DE ENERGIA ELECTRICA EN MEDIA Y BAJA TENSION EN LA RA. GUIRAL Y GONZALEZ 1RA. SECCION (SECTOR ESCUELA PRIMARIA) DEL MPIO. DE HUIMANGUILLO, TAB.	138.423,53	100 ML. DE REDES DE DIST. DE E. ELECTRICA	55
AMPLIACION DE LA RED DE ENERGIA ELECTRICA EN MEDIA Y BAJA TENSION EN EL EJ. IGNACIO ALLENDE (SECTOR I) DEL MPIO. DE HUIMANGUILLO, TAB.	259.985,85	300 ML. DE REDES DE DIST. DE E. ELECTRICA	61
AMPLIACION DE LA RED DE ENERGIA ELECTRICA EN MEDIA Y BAJA TENSION EN LA RA. VILLA FLORES 1RA. SECCION (LA CURVA) DEL MPIO. DE HUIMANGUILLO, TAB.	499.805,29	350 ML. DE REDES DE DIST. DE E. ELECTRICA	50
AMPLIACION DE LA RED DE ENERGIA ELECTRICA EN MEDIA Y BAJA TENSION EN LA COL. PUEBLO NUEVO (SECTOR LOS MENDEZ) DEL MPIO. DE HUIMANGUILLO, TAB.	339.351,64	250 ML. DE REDES DE DIST. DE E. ELECTRICA	90
AMPLIACION DE LA RED DE ENERGIA ELECTRICA EN MEDIA Y BAJA TENSION EN LA RA. GUIRAL Y GONZALEZ 1RA. SECCION (SECTOR RODRIGO CORDOVA) DEL MPIO. DE HUIMANGUILLO, TAB.	426.526,44	250 ML. DE REDES DE DIST. DE E. ELECTRICA	50
AMPLIACION DE LA RED DE ENERGIA ELECTRICA EN MEDIA Y BAJA TENSION EN LA RA. VILLA FLORES 1RA. SECCION (ENTRADA CARPINTERIA) DEL MPIO. DE HUIMANGUILLO, TAB.	499.926,23	450 ML. DE REDES DE DIST. DE E. ELECTRICA	70
AMPLIACION DE LA RED DE DISTRIBUCION DE ENERGIA ELECTRICA EN MEDIA Y BAJA TENSION EN EL EJ. IGNACIO ZARAGOZA DEL MPIO. DE TENOSIQUE, TAB.	1.283.478,26	700 ML. DE REDES DE DIST. DE E. ELECTRICA	125
AMPLIACION DE LA RED DE DISTRIBUCION DE ENERGIA ELECTRICA EN MEDIA Y BAJA TENSION EN EL POB. RANCHO GRANDE DEL MPIO. DE TENOSIQUE, TAB.	1.479.130,43	820 ML. DE REDES DE DIST. DE E. ELECTRICA	160

PROYECTO	MONTO \$	META	BENEF.
AMPLIACION DE LA RED DE DISTRIBUCION DE ENERGIA ELECTRICA EN MEDIA Y BAJA TENSION EN EL POB. HUMANGO DEL MPIO. DE CUNDUACAN, TAB.	1.539.130,43	800 ML. DE REDES DE DIST. DE E. ELECTRICA	41
AMPLIACION DE LA RED DE DISTRIBUCION DE ENERGIA ELECTRICA EN MEDIA Y BAJA TENSION EN EL EJ. TIERRA Y LIBERTAD DEL MPIO. DE CUNDUACAN, TAB.	1.717.391,30	1,150 ML. DE REDES DE DIST. DE E. ELECTRICA	66
AMPLIACION DE LA RED DE DISTRIBUCION DE ENERGIA ELECTRICA EN MEDIA Y BAJA TENSION EN EL EJ. CASA BLANCA 2DA. SECCION DEL MPIO. DE CUNDUACAN, TAB.	2.130.434,78	1,600 ML. DE REDES DE DIST. DE E. ELECTRICA	90
AMPLIACION DE LA RED DE DISTRIBUCION DE ENERGIA ELECTRICA EN MEDIA Y BAJA TENSION EN LA COL. TOMAS GARRIDO CANABAL (SECTOR ESC. PRIMARIA 21 DE MARZO) DEL MPIO. DE MACUSPANA, TAB.	484.527,05	250 ML. DE REDES DE DIST. DE E. ELECTRICA	52
AMPLIACION DE LA RED DE DISTRIBUCION DE ENERGIA ELECTRICA EN MEDIA Y BAJA TENSION EN LA COL. TOMAS GARRIDO CANABAL (SECTOR IGLESIA SRA. DE FATIMA) DEL MPIO. DE MACUSPANA, TAB.	484.817,81	250 ML. DE REDES DE DIST. DE E. ELECTRICA	44
AMPLIACION DE LA RED DE DISTRIBUCION DE ENERGIA ELECTRICA EN MEDIA Y BAJA TENSION EN LA COL. BELEN (AMPLIACION FORTUNA NACIONAL ENTRADA DOÑA GRACIELA) DEL MPIO. DE MACUSPANA, TAB.	498.371,65	350 ML. DE REDES DE DIST. DE E. ELECTRICA	125
AMPLIACION DE LA RED DE DISTRIBUCION DE ENERGIA ELECTRICA EN MEDIA Y BAJA TENSION EN LA COL. BELEN (AMPLIACION FORTUNA NACIONAL ENTRADA DOÑA SOCORRO) DEL MPIO. DE MACUSPANA, TAB.	391.989,02	250 ML. DE REDES DE DIST. DE E. ELECTRICA	125
AMPLIACION DE LA RED DE DISTRIBUCION DE ENERGIA ELECTRICA EN MEDIA Y BAJA TENSION EN LA COL. BELEN (EL MANGUITO ENTRADA JARDIN DE NIÑOS 18 DE MARZO) DEL MPIO. DE MACUSPANA, TAB.	436.839,02	250 ML. DE REDES DE DIST. DE E. ELECTRICA	200
AMPLIACION DE LA RED DE DISTRIBUCION DE ENERGIA ELECTRICA EN MEDIA Y BAJA TENSION EN EL EJ. CERRO BLANCO 1RA. SECCION DEL MPIO. DE TACOTALPA, TAB.	420.000,00	200 ML. DE REDES DE DIST. DE E. ELECTRICA	30
GASTOS INDIRECTOS DEL RAMO 33, FONDO III, CORRESPONDIENTE A LA COORDINACION GENERAL DE DESARROLLO SOCIAL	4.062.306,18	12 INFORMES DE ACT. ADMIN.	57
APORTACION ESTATAL AL CONVENIO CON LA CDI PARA LA MODERNIZACION Y AMPLIACION CON PAVIMENTACION ASFALTICA DEL CAMINO E.C. (ROMA - FRAY DE ZARAGOZA KM. 19+200) - POMOC - GRAN PODER - GUAYAL - (RICHITOCAL 2DA. LONGITUD TOTAL DEL KM 0+000 AL 38+000, TRAMO A MODERNIZAR E.C. (ROMA - GRAN PODER) - GUAYAL - LIMÓN DEL KM. 0+000 AL KM 8+000 EN EL EJ. GUAYAL DEL MPIO. DE TACOTALPA, TAB.	112.350.486,76	6,4 KM. DE CAMINOS	1927
APORTACION ESTATAL AL CONVENIO CON LA CDI PARA LA MODERNIZACION Y AMPLIACION CON PAVIMENTACION ASFALTICA DEL CAMINO: NOYPAC - FRANCISCO I. MADERO 2DA SECC. LONGITUD TOTAL DEL KM 0+000 AL KM 15+000, TRAMO A MODERNIZAR NOYPAC - CUAUHTÉMOC BARREAL - FRANCISCO I. MADERO 2DA SECC. DEL KM. 6+000 AL KM 12+299 EN EL EJ. NOYPAC DEL MPIO. DE TACOTALPA, TAB.	112.698.666,83	6,299 KM. DE CAMINOS	2.296
APORTACION ESTATAL AL CONVENIO CON LA CDI PARA LA MODERNIZACION Y AMPLIACION CON PAVIMENTACION ASFALTICA DEL CAMINO: PASTAL - CANTEMOC 2DA. SECCION, LONGITUD TOTAL DEL KM 0+000 AL KM 11+000 KM., TRAMO A MODERNIZAR CHICOZAPOTE - CANTEMOC 1RA SECCION DEL KM 8+000 AL KM 11+000 EN VARIAS LOCALIDADES DEL MPIO. DE NACAJUCA, TAB.	44.630.288,39	3 KM. DE CAMINOS	924
APORTACION ESTATAL AL CONVENIO CON LA CDI PARA LA MODERNIZACION Y AMPLIACION CON PAVIMENTACION ASFALTICA DEL CAMINO: E.C. (CHICOZAPOTE - CANTEMOC KM 3+100) - EL COMETA, LONGITUD TOTAL DEL KM 0+000 AL KM 2+500, TRAMO A MODERNIZAR DEL KM 0+000 AL KM 2+500 EN VARIAS LOCALIDADES DEL MPIO. DE NACAJUCA, TAB.	55.162.331,87	2,5 KM. DE CAMINOS	985
APORTACION ESTATAL AL CONVENIO CON LA CDI PARA LA AMPLIACION DE PUENTE TUBULAR VEHICULAR DEL CAMINO OXOLOTÁN - CUITLAHUAC - HUITIUPÁN, UBICADO EN EL KM 3+040, LONGITUD 13.88 ML EN EL EJ. CUITLAHUAC DEL MPIO. DE TACOTALPA, TAB.	1.452.542,00	13,88 ML. DE PUENTES	742
APORTACION ESTATAL AL CONVENIO CON LA CDI PARA LA AMPLIACION DE PUENTE TIPO CAJÓN DEL CAMINO CORTIJO NUEVO 1RA. SECCION - CORREGIDORA, UBICADO EN EL KM. 13+600, LONGITUD 6.6 ML EN EL EJ. CORTIJO NUEVO 1RA. SECCION DEL MPIO. DE TENOSIQUE, TAB.	359.191,96	6,6 ML. DE PUENTES	162


PROYECTO	MONTO \$	META	BENEF.
APORTACION ESTATAL AL CONVENIO CON LA CDI PARA LA AMPLIACIÓN DE PUENTE TIPO CAJÓN DEL CAMINO CORTIJO NUEVO 1RA. SECCIÓN - CORREGIDORA, UBICADO EN EL KM. 14+000, LONGITUD 6.6 ML EN EL EJ. CORTIJO NUEVO 1RA. SECCION DEL MPIO. DE TENOSIQUE, TAB.	359.191,96	6,6 ML. DE PUENTES	162
APORTACION ESTATAL AL CONVENIO CON LA CDI PARA LA AMPLIACIÓN DEL PUENTE TUBULAR VEHICULAR, EN EL CAMINO: CORTIJO NUEVO 1RA SECCIÓN - CORREGIDORA ORTIZ, UBICADO EN EL KM. 12+683, LONGITUD 10 ML. EN EL EJ. CORTIJO NUEVO 1RA. SECCION DEL MPIO. DE TENOSIQUE, TAB.	1.526.111,86	10 ML. DE PUENTES	162
APORTACION ESTATAL AL CONVENIO CON LA CDI PARA LA AMPLIACION DEL PUENTE TUBULAR VEHICULAR EN EL CAMINO E.C. (ZOPO NORTE - SALTO DE AGUA) MELCHOR OCAMPO 3RA. SECCIÓN, UBICADO EN EL KM 0+300, LONGITUD 12 ML EN LA RA. MELCHOR OCAMPO 3RA. SECCION DEL MPIO. DE MACUSPANA, TAB.	1.492.400,00	12 ML. DE PUENTES	152
APORTACION ESTATAL AL CONVENIO CON LA CDI PARA LA AMPLIACIÓN DE SISTEMA DE AGUA POTABLE EN EL EJ. LA CUMBRE DEL MPIO. DE TACOTALPA, TAB.	1.269.344,12	1 SISTEMA DE AGUA POTABLE	261
APORTACION ESTATAL AL CONVENIO CON LA CDI PARA LA CONSTRUCCIÓN DE SISTEMA DE AGUA POTABLE EN EL EJ. NOYPAC DEL MPIO. DE TACOTALPA, TAB.	1.469.036,74	1 SISTEMA DE AGUA POTABLE	258
APORTACION ESTATAL AL CONVENIO CON LA CDI PARA LA AMPLIACIÓN DE SISTEMA DE AGUA POTABLE EN EL EJ. EMILIANO ZAPATA DEL MPIO. DE TACOTALPA, TAB.	1.962.254,31	1 SISTEMA DE AGUA POTABLE	300
APORTACION ESTATAL AL CONVENIO CON LA CDI PARA LA CONSTRUCCIÓN DE SISTEMA DE AGUA POTABLE EN EL EJ. FRANCISCO I. MADERO 2DA. SECC. DEL MPIO. DE TACOTALPA, TAB.	1.654.230,32	1 SISTEMA DE AGUA POTABLE	1.189
APORTACION ESTATAL AL CONVENIO CON LA CDI PARA LA CONSTRUCCIÓN DE SISTEMA INTEGRAL DE AGUA POTABLE EN EL EJ. MELCHOR OCAMPO 3RA, PRIMERA ETAPA DE DOS. VARIAS LOCALIDADES DEL MPIO. DE MACUSPANA, TAB.	3.060.491,96	1 SISTEMA DE AGUA POTABLE	1.621
APORTACION ESTATAL AL CONVENIO CON LA CDI PARA LA CONSTRUCCIÓN DE SISTEMA DE DRENAJE SANITARIO EN LA RA. LAS FERIAS DEL MPIO. DE MACUSPANA, TAB.	1.800.421,34	1 SISTEMA DE DRENAJE Y ALCANT.	407
APORTACION ESTATAL AL CONVENIO CON LA CDI PARA LA CONSTRUCCION DE SISTEMA DE ALCANTARILLADO SANITARIO EN EL POB. OLCUATITÁN DEL MPIO. DE NACAJUCA, TAB.	4.750.049,58	1 SISTEMA DE DRENAJE Y ALCANT.	1.577
AMPLIACION DE LA RED DE DISTRIBUCION DE ENERGIA ELECTRICA EN MEDIA Y BAJA TENSION EN LA RA. MIGUEL HIDALGO 1RA. SECCION DEL MUNICIPIO DE CARDENAS, TAB.	476.000,00	300 ML. DE REDES DE DIST. DE E. ELECTRICA	48
AMPLIACION DE LA RED DE ENERGIA ELECTRICA EN MEDIA Y BAJA TENSION EN LA RA. PECHUCALCO 2DA. SECCION DEL MPIO. DE CUNDUACAN, TAB.	498.000,00	250 ML. DE REDES DE DIST. DE E. ELECTRICA	55
AMPLIACION DE LA RED DE ENERGIA ELECTRICA EN MEDIA Y BAJA TENSION EN EL EJ. HUIMANGO 1RA. SECCION (LA ESPERANZA) DEL MPIO. DE CUNDUACAN, TAB.	499.587,09	450 ML. DE REDES DE DIST. DE E. ELECTRICA	48
CONSTRUCCION DE POZO PROFUNDO PARA VIVIENDA RURAL (SECTOR I) DE LA RA. SANTANA 1RA. SECCION "A" DEL MPIO. DE CARDENAS, TAB.	477.456,00	21 POZOS PROFUNDOS	105
CONSTRUCCION DE POZO PROFUNDO PARA VIVIENDA RURAL (SECTOR I) DE LA RA. SANTANA 2DA. SECCION "A" DEL MPIO. DE CARDENAS, TAB.	477.456,00	21 POZOS PROFUNDOS	105
AMPLIACION DE LA RED DE ENERGIA ELECTRICA EN MEDIA Y BAJA TENSION EN (SECTOR 1 ZONA VERDE) DEL POB. C-17 (INDEPENDENCIA) DEL MPIO. DE CARDENAS, TAB.	487.200,00	350 ML. DE REDES DE DIST. DE E. ELECTRICA	60
AMPLIACION DE LA RED DE ENERGIA ELECTRICA EN MEDIA Y BAJA TENSION EN (SECTOR II KM. 13) DEL POB. C-17 (INDEPENDENCIA) DEL MPIO. DE CARDENAS, TAB.	497.870,00	450 ML. DE REDES DE DIST. DE E. ELECTRICA	104
AMPLIACION DE LA RED DE ENERGIA ELECTRICA EN MEDIA Y BAJA TENSION EN (SECTOR I) (SECTOR CIRCUITO) DE LA RA. SANTANA 5TA. SECCION DEL MPIO. DE CARDENAS, TAB.	496.300,00	450 ML. DE REDES DE DIST. DE E. ELECTRICA	65
AMPLIACION DE LA RED DE ENERGIA ELECTRICA EN MEDIA Y BAJA TENSION EN (CALLEJON LOS LEONES) DE LA RA. GONZALEZ 1RA. SECCION (PUNTA BRAVA) DEL MPIO. DE CENTRO, TAB.	412.621,51	300 ML. DE REDES DE DIST. DE E. ELECTRICA	80

PROYECTO	MONTO \$	META	BENEF.
AMPLIACION DE LA RED DE ENERGIA ELECTRICA EN MEDIA Y BAJA TENSION EN (CALLEJON CRUCES) DE LA RA. TINTO 1RA. SECCION DEL MPIO. DE CENTRO, TAB.	402.558,23	250 ML. DE REDES DE DIST. DE E. ELECTRICA	50
AMPLIACION DE LA RED DE ENERGIA ELECTRICA EN MEDIA Y BAJA TENSION EN (CALLEJON RODRIGUEZ Y OSORIO) DE LA RA. TINTO 1RA. SECCION DEL MPIO. DE CENTRO, TAB.	334.200,81	250 ML. DE REDES DE DIST. DE E. ELECTRICA	45
AMPLIACION DE LA RED DE ENERGIA ELECTRICA EN MEDIA Y BAJA TENSION (SECTOR I) DE LA RA. ANACLETO CANABAL 2DA. SECCION DEL MPIO. DE CENTRO, TAB.	422.537,04	300 ML. DE REDES DE DIST. DE E. ELECTRICA	100
AMPLIACION DE LA RED DE ENERGIA ELECTRICA EN MEDIA Y BAJA TENSION (SECTOR II) DE LA RA. ANACLETO CANABAL 2DA. SECCION DEL MPIO. DE CENTRO, TAB.	415.972,91	300 ML. DE REDES DE DIST. DE E. ELECTRICA	100
AMPLIACION DE LA RED DE ENERGIA ELECTRICA EN MEDIA Y BAJA TENSION (JARDIN DE NIÑOS BERTHA VON GLUMER SECTOR I) DE LA RA. LA PALMA DE MPIO. DEL CENTRO, TAB.	345.425,60	200 ML. DE REDES DE DIST. DE E. ELECTRICA	65
AMPLIACION DE LA RED DE DISTRIBUCION DE ENERGIA ELECTRICA EN MEDIA Y BAJA TENSION (TRAMO PEDRO VEGA MARQUEZ, COL MANGO) DEL POB. AYAPA DEL MPIO. DE JALPA DE MENDEZ, TAB.	405.657,37	300 ML. DE REDES DE DIST. DE E. ELECTRICA	60
AMPLIACION DE LA RED DE DISTRIBUCION DE ENERGIA ELECTRICA EN MEDIA Y BAJA TENSION (TRAMO I BIBLIOTECA) EN EL EJ. EL NOVILLERO DEL MPIO. DE JALPA DE MENDEZ, TAB.	496.827,89	350 ML. DE REDES DE DIST. DE E. ELECTRICA	96
AMPLIACION DE LA RED DE DISTRIBUCION DE ENERGIA ELECTRICA EN MEDIA Y BAJA TENSION (TRAMO II BIBLIOTECA) EN EL EJ. EL NOVILLERO DEL MPIO. DE JALPA DE MENDEZ, TAB.	498.010,38	300 ML. DE REDES DE DIST. DE E. ELECTRICA	96
AMPLIACION DE LA RED DE DISTRIBUCION DE ENERGIA ELECTRICA EN MEDIA Y BAJA TENSION (TRAMO TERMINACION CHON PEJE) DE LA RA. REFORMA 2DA. SECCION (SANTA MARIA) DEL MPIO. DE JALPA DE MENDEZ, TAB.	498.786,38	300 ML. DE REDES DE DIST. DE E. ELECTRICA	75
AMPLIACION DE LA RED DE DISTRIBUCION DE ENERGIA ELECTRICA EN MEDIA Y BAJA TENSION (TRAMO EL PUENTE) PARTE I DEL POB. AYAPA DEL MPIO. DE JALPA DE MENDEZ, TAB.	499.838,35	350 ML. DE REDES DE DIST. DE E. ELECTRICA	45
AMPLIACION DE LA RED DE DISTRIBUCION DE ENERGIA ELECTRICA EN MEDIA Y BAJA TENSION (TRAMO EL PUENTE) PARTE II DEL POB. AYAPA DEL MPIO. DE JALPA DE MENDEZ, TAB.	499.384,08	300 ML. DE REDES DE DIST. DE E. ELECTRICA	50
AMPLIACION DE LA RED DE ENERGIA ELECTRICA EN MEDIA Y BAJA TENSION (SECTOR I) EN LA RA. BENITO JUAREZ 2DA. SECCION DEL MPIO. DE JALPA DE MENDEZ, TAB.	499.852,82	400 ML. DE REDES DE DIST. DE E. ELECTRICA	150
AMPLIACION DE LA RED DE ENERGIA ELECTRICA EN MEDIA Y BAJA TENSION (SECTOR II) EN LA RA. BENITO JUAREZ 2DA. SECCION DEL MPIO. DE JALPA DE MENDEZ, TAB.	487.467,57	300 ML. DE REDES DE DIST. DE E. ELECTRICA	100
AMPLIACION DE LA RED DE DISTRIBUCION DE ENERGIA ELECTRICA EN MEDIA Y BAJA TENSION (TRAMO MIGUEL SEGOVIA) DEL POB. AYAPA DEL MPIO. DE JALPA DE MENDEZ, TAB.	499.939,56	400 ML. DE REDES DE DIST. DE E. ELECTRICA	56
CONCLUSION DEL SISTEMA DE AGUA POTABLE (CONGREGACION LA TRINIDAD) EN EL EJ. MINA Y MATAMOROS (MARIANO MATAMOROS) DEL MPIO. DE TEAPA, TAB.	471.996,12	1 SISTEMA DE AGUA POTABLE	182
AMPLIACION DE LA RED DE ENERGIA ELECTRICA EN MEDIA Y BAJA TENSION (ENTRADA MARCOS LARA) EN LA RA. AZUCENA 1RA. SECCION DEL MPIO. DE CARDENAS, TAB.	220.000,00	200 ML. DE REDES DE DIST. DE E. ELECTRICA	40

  
QUIM. JOSÉ DE CARMEN ESCAYOLA CAMACHO  
COORDINADOR GENERAL DEL INSTITUTO PARA EL  
DESARROLLO SOCIAL DEL ESTADO DE TABASCO

  
L.C.P. JESÚS ARTURO MARÍN RODRÍGUEZ  
DIRECTOR GENERAL DE ADMINISTRACIÓN  
E INFRAESTRUCTURA

  
LIC. RAÚL CALCANEO ARBOLEYA



El Periódico Oficial circula los miércoles y sábados.

Impreso en la Dirección de Talleres Gráficos de la Secretaría de Administración y Finanzas, bajo la Coordinación de la Dirección General de Asuntos Jurídicos de la Secretaría de Gobierno.

Las leyes, decretos y demás disposiciones superiores son obligatorias por el hecho de ser publicadas en este periódico.

Para cualquier aclaración acerca de los documentos publicados en el mismo, favor de dirigirse a la Av. Cobre s/n. Ciudad Industrial o al teléfono 3-10-33-00 Ext. 7561 de Villahermosa, Tabasco.



# PERIODICO OFICIAL

ORGANO DE DIFUSION OFICIAL DEL GOBIERNO  
CONSTITUCIONAL DEL ESTADO LIBRE  
Y SOBERANO DE TABASCO.

PUBLICADO BAJO LA DIRECCION DE LA SECRETARIA DE GOBIERNO  
Registrado como correspondencia de segunda clase con fecha  
17 de agosto de 1926 DGC Núm. 0010826 Características 11282816

Epoca 6a.

Villahermosa, Tabasco

31 DE JULIO DE 2010

Suplemento  
7085

F

No.- 26816

## FORMATO ÚNICO SOBRE APLICACIONES DE RECURSOS FEDERALES

(Cifras en pesos y porcentajes  
sin incluir decimales)

SEGUNDO TRIMESTRE 2010

ENTIDAD FEDERATIVA  
TABASCO

FORMATO ÚNICO SOBRE LAS LOCALIDADES DE RECURSOS FEDERALES

Código	Nombre de la Localidad	Municipio	Estado	Categoría	Tipo de Localidad	Superficie (Hectáreas)	Población	Distancia al Cabecera Municipal (Km)	Distancia al Cabecera del Estado (Km)	Distancia al Cabecera del País (Km)	Clima	Suelo	Vegetación	Actividad Económica	Ocupación del Suelo	Observaciones	Cuenta de Recursos Federales		Cuenta de Recursos Locales	
																	Presupuesto	Realizado	Presupuesto	Realizado
1001	AGUA CALIENTE	AGUA CALIENTE	AGUA CALIENTE	1	1	100	100	100	100	100	100	100	100	100	100	100	100	100	100	100
1002	AGUA CALIENTE	AGUA CALIENTE	AGUA CALIENTE	1	1	100	100	100	100	100	100	100	100	100	100	100	100	100	100	100
1003	AGUA CALIENTE	AGUA CALIENTE	AGUA CALIENTE	1	1	100	100	100	100	100	100	100	100	100	100	100	100	100	100	100
1004	AGUA CALIENTE	AGUA CALIENTE	AGUA CALIENTE	1	1	100	100	100	100	100	100	100	100	100	100	100	100	100	100	100
1005	AGUA CALIENTE	AGUA CALIENTE	AGUA CALIENTE	1	1	100	100	100	100	100	100	100	100	100	100	100	100	100	100	100
1006	AGUA CALIENTE	AGUA CALIENTE	AGUA CALIENTE	1	1	100	100	100	100	100	100	100	100	100	100	100	100	100	100	100
1007	AGUA CALIENTE	AGUA CALIENTE	AGUA CALIENTE	1	1	100	100	100	100	100	100	100	100	100	100	100	100	100	100	100
1008	AGUA CALIENTE	AGUA CALIENTE	AGUA CALIENTE	1	1	100	100	100	100	100	100	100	100	100	100	100	100	100	100	100
1009	AGUA CALIENTE	AGUA CALIENTE	AGUA CALIENTE	1	1	100	100	100	100	100	100	100	100	100	100	100	100	100	100	100
1010	AGUA CALIENTE	AGUA CALIENTE	AGUA CALIENTE	1	1	100	100	100	100	100	100	100	100	100	100	100	100	100	100	100
1011	AGUA CALIENTE	AGUA CALIENTE	AGUA CALIENTE	1	1	100	100	100	100	100	100	100	100	100	100	100	100	100	100	100
1012	AGUA CALIENTE	AGUA CALIENTE	AGUA CALIENTE	1	1	100	100	100	100	100	100	100	100	100	100	100	100	100	100	100
1013	AGUA CALIENTE	AGUA CALIENTE	AGUA CALIENTE	1	1	100	100	100	100	100	100	100	100	100	100	100	100	100	100	100
1014	AGUA CALIENTE	AGUA CALIENTE	AGUA CALIENTE	1	1	100	100	100	100	100	100	100	100	100	100	100	100	100	100	100
1015	AGUA CALIENTE	AGUA CALIENTE	AGUA CALIENTE	1	1	100	100	100	100	100	100	100	100	100	100	100	100	100	100	100
1016	AGUA CALIENTE	AGUA CALIENTE	AGUA CALIENTE	1	1	100	100	100	100	100	100	100	100	100	100	100	100	100	100	100
1017	AGUA CALIENTE	AGUA CALIENTE	AGUA CALIENTE	1	1	100	100	100	100	100	100	100	100	100	100	100	100	100	100	100
1018	AGUA CALIENTE	AGUA CALIENTE	AGUA CALIENTE	1	1	100	100	100	100	100	100	100	100	100	100	100	100	100	100	100
1019	AGUA CALIENTE	AGUA CALIENTE	AGUA CALIENTE	1	1	100	100	100	100	100	100	100	100	100	100	100	100	100	100	100
1020	AGUA CALIENTE	AGUA CALIENTE	AGUA CALIENTE	1	1	100	100	100	100	100	100	100	100	100	100	100	100	100	100	100

LEONARDO FERRER  
SECRETARIO DE LA OFICINA DEL DIRECTOR GENERAL

LEONARDO FERRER  
SECRETARIO DE LA OFICINA DEL DIRECTOR GENERAL

LEONARDO FERRER  
SECRETARIO DE LA OFICINA DEL DIRECTOR GENERAL



FORMATO ÚNICO SOBRE APLICACIONES DE RECURSOS FEDERALES  
(cifras en pesos y porcentajes sin incluir decimales)

EJERCICIO FISCAL: 2010  
PERIODO QUE SE REPORTA: SEGUNDO TRIMESTRE  
ENTIDAD FEDERATIVA: TAMAULIPE

Folio Revisado	Detalle del gasto (Denominación o descripción)	Municipio	Localidad	Ambito	Número de Proyecto	Grupo Sectorial	Sector	Subsector	Institución Ejecutora del Proyecto	Monto de recursos presupuestarios				Avance %	Unidad de Medida	Avance Físico		Avance %	Información complementaria y especificación de variables	
										Total Anual	Acumulado al Trimestre					Programado Anual	Acumulado al Trimestre			Avance %
											2	3	4							
112888	AMPLIACION DE LA RED DE DISTRIBUCION DE ENERGIA ELECTRICA EN MEDIA Y BAJA TENSION (SECTOR MELERIA SRA. DE FATIMA)	12 MACUSPANA	TOMAS GARRIDO CARRIBAL	RURAL	11069	DESARROLLO ECONOMICO	ENERGIA	ELECTRIFICACION	SECRETARIA DE PLANEACION Y DESARROLLO SOCIAL	404,818	278,781	278,781	0	0.0%	METRO LINEAL	750	0	0.0%		
112884	AMPLIACION DE LA RED DE DISTRIBUCION DE ENERGIA ELECTRICA EN MEDIA Y BAJA TENSION (SECTOR J. K. JAMES TORRES BOBET)	12 MACUSPANA	MONTE LARGO 1A. SECCION	RURAL	11071	DESARROLLO ECONOMICO	ENERGIA	ELECTRIFICACION	SECRETARIA DE PLANEACION Y DESARROLLO SOCIAL	697,315	418,508	418,508	0	0.0%	METRO LINEAL	350	0	0.0%		
112887	AMPLIACION DE LA RED DE DISTRIBUCION DE ENERGIA ELECTRICA EN MEDIA Y BAJA TENSION (SECTOR LOS REYES)	12 MACUSPANA	MONTE LARGO 1A. SECCION	RURAL	11072	DESARROLLO ECONOMICO	ENERGIA	ELECTRIFICACION	SECRETARIA DE PLANEACION Y DESARROLLO SOCIAL	718,848	431,188	431,188	0	0.0%	METRO LINEAL	350	0	0.0%		
112884	APORTACION ESTATAL AL FIBAL PARA LA AMPLIACION DE PUENTE VEHICULAR EN EL CAMINO E.C. GRUPO NORTE - SALTO DE AGUA MELCHOR OCAMPO SRA. UBICADO EN EL KM. 9+100, LONG. TOTAL 12 KM.	12 MACUSPANA	MELCHOR OCAMPO 3A SECCION	RURAL	11081	DESARROLLO SOCIAL	AGUA POTABLE Y ALCANTARILLADO	SUMINISTRO DE AGUA POTABLE, DRENAJE Y ALCANTARILLADO	SECRETARIA DE PLANEACION Y DESARROLLO SOCIAL	1,492,400	895,440	895,440	0	0.0%	CONVENIO			0.0%		
112887	APORTACION ESTATAL AL FIBAL PARA LA CONSTRUCCION DEL SISTEMA DE ALCANTARILLADO SANITARIO	12 MACUSPANA	LAS FERIAS	RURAL	11083	DESARROLLO SOCIAL	AGUA POTABLE Y ALCANTARILLADO	SUMINISTRO DE AGUA POTABLE, DRENAJE Y ALCANTARILLADO	SECRETARIA DE PLANEACION Y DESARROLLO SOCIAL	1,800,425	1,040,253	1,040,253	0	0.0%	CONVENIO			0.0%		
112888	APORTACION ESTATAL AL FIBAL PARA LA CONSTRUCCION DEL SISTEMA INTORAL DE AGUA POTABLE (ETAPA DOS)	12 MACUSPANA	MELCHOR OCAMPO 3A SECCION	RURAL	11084	DESARROLLO SOCIAL	AGUA POTABLE Y ALCANTARILLADO	SUMINISTRO DE AGUA POTABLE, DRENAJE Y ALCANTARILLADO	SECRETARIA DE PLANEACION Y DESARROLLO SOCIAL	3,080,488	1,836,298	1,836,298	0	0.0%	CONVENIO			0.0%	ESTA OBRA BENEFICIA A VARIAS LOCALIDADES DEL MUNICIPIO DE MACUSPANA, TAMAULIPE.	
112798	AMPLIACION DE LA RED DE DISTRIBUCION DE ENERGIA ELECTRICA EN MEDIA Y BAJA TENSION (SECTOR EL PANTEON)	13 NACAJUCA	TAPOTIENDO	RURAL	11082	DESARROLLO ECONOMICO	ENERGIA	ELECTRIFICACION	SECRETARIA DE PLANEACION Y DESARROLLO SOCIAL	2,082,381	1,237,368	1,237,368	0	0.0%	METRO LINEAL	950	0	0.0%		
112798	AMPLIACION DE LA RED DE DISTRIBUCION DE ENERGIA ELECTRICA EN MEDIA Y BAJA TENSION (SECTOR I)	13 NACAJUCA	TECOLUTA 2A SECCION	RURAL	11080	DESARROLLO ECONOMICO	ENERGIA	ELECTRIFICACION	SECRETARIA DE PLANEACION Y DESARROLLO SOCIAL	1,436,961	862,160	862,160	0	0.0%	METRO LINEAL	750	0	0.0%		
112787	AMPLIACION DE LA RED DE DISTRIBUCION DE ENERGIA ELECTRICA EN MEDIA Y BAJA TENSION (SECTOR II)	13 NACAJUCA	TECOLUTA 2A SECCION	RURAL	11081	DESARROLLO ECONOMICO	ENERGIA	ELECTRIFICACION	SECRETARIA DE PLANEACION Y DESARROLLO SOCIAL	1,811,544	1,086,928	1,086,928	0	0.0%	METRO LINEAL	800	0	0.0%		
112846	AMPLIACION DE LA RED DE DISTRIBUCION DE ENERGIA ELECTRICA EN MEDIA Y BAJA TENSION (SECTOR MARSEN EDUENDA DEL RIO DE BALCEVA)	13 NACAJUCA	EL GUASIMO	RURAL	11083	DESARROLLO ECONOMICO	ENERGIA	ELECTRIFICACION	SECRETARIA DE PLANEACION Y DESARROLLO SOCIAL	2,013,628	1,206,137	1,206,137	0	0.0%	METRO LINEAL	1,000	0	0.0%		
112704	AMPLIACION DE RED DE ENERGIA ELECTRICA EN MEDIA Y BAJA TENSION	13 NACAJUCA	EL GUASIMO	RURAL	11141	DESARROLLO ECONOMICO	ENERGIA	ELECTRIFICACION	SECRETARIA DE PLANEACION Y DESARROLLO SOCIAL	402,914	241,748	241,748	0	0.0%	METRO LINEAL	500	0	0.0%		
112818	APORTACION ESTATAL AL FIBAL PARA LA CONSTRUCCION DEL SISTEMA DE ALCANTARILLADO SANITARIO	13 NACAJUCA	OLCUTITAN	RURAL	11084	DESARROLLO SOCIAL	AGUA POTABLE Y ALCANTARILLADO	SUMINISTRO DE AGUA POTABLE, DRENAJE Y ALCANTARILLADO	SECRETARIA DE PLANEACION Y DESARROLLO SOCIAL	4,750,050	2,850,030	2,850,030	0	0.0%	CONVENIO			0.0%		
112772	APORTACION ESTATAL AL FIBAL PARA LA MODERNIZACION Y AMPLIACION ASFALTICA DEL CAMINO, E.C. CHICIZAPOTE-CANTENOC KM. 3+100-EL COMETA, TRAMO A MODERNIZAR DEL KM. 6+000 AL 6+100	13 NACAJUCA	COBERTURA MUNICIPAL	RURAL	11095	DESARROLLO ECONOMICO	COMUNICACIONES Y TRANSPORTES	CARRETERAS	SECRETARIA DE PLANEACION Y DESARROLLO SOCIAL	5,182,371	3,081,381	3,081,381	0	0.0%	CONVENIO			0.0%		
112828	APORTACION ESTATAL AL FIBAL PARA LA MODERNIZACION Y AMPLIACION CON PAVIMENTACION ASFALTICA DEL CAMINO, PARTAL CANTENOC SDA, TRAMO A MODERNIZAR CHICIZAPOTE-CANTENOC SRA. DEL KM. 6+000 AL 6+100	13 NACAJUCA	COBERTURA MUNICIPAL	RURAL	11096	DESARROLLO ECONOMICO	COMUNICACIONES Y TRANSPORTES	CARRETERAS	SECRETARIA DE PLANEACION Y DESARROLLO SOCIAL	4,833,286	2,779,961	2,779,961	0	0.0%	CONVENIO			0.0%		
112849	AMPLIACION DE LA RED DE DISTRIBUCION DE ENERGIA ELECTRICA EN MEDIA Y BAJA TENSION	15 TACOTALPA	CIERO BLANCO 1A. SECCION	RURAL	11078	DESARROLLO ECONOMICO	ENERGIA	ELECTRIFICACION	SECRETARIA DE PLANEACION Y DESARROLLO SOCIAL	420,800	252,000	252,000	0	0.0%	METRO LINEAL	200	0	0.0%		
112828	APORT. EST. AL FIBAL PARA LA MOD. Y AMP. CON PAVIMENTACION ASFALTICA DEL CAMINO, NOTYAC-FOC. L. MADRERO SDA, TRAMO A MODERNIZAR: NOTYAC-BARRIAL CUANTENOC-FOC. L. MADRERO SDA, DEL KM. 6+000 AL 6+100	15 TACOTALPA	COBERTURA MUNICIPAL	RURAL	11099	DESARROLLO ECONOMICO	COMUNICACIONES Y TRANSPORTES	CARRETERAS	SECRETARIA DE PLANEACION Y DESARROLLO SOCIAL	12,894,041	7,619,200	7,619,200	0	0.0%	CONVENIO			0.0%		
112812	APORT. EST. AL FIBAL PARA LA MODERNIZACION Y AMP. CON PAVIMENTACION ASFALTICA DEL CAMINO E.C. (POANAL RAYA DE ZARAGOZA KM. 19+000) FOMOGA-BRAN PODER. BUVAL-POCHITCAL SDA, TRAMO DEL KM. 2+000 AL 2+100	15 TACOTALPA	GUAYAL	RURAL	11098	DESARROLLO ECONOMICO	COMUNICACIONES Y TRANSPORTES	CARRETERAS	SECRETARIA DE PLANEACION Y DESARROLLO SOCIAL	12,330,248	7,410,290	7,410,290	0	0.0%	CONVENIO			0.0%		
112804	APORTACION ESTATAL AL FIBAL PARA LA AMPLIACION DE PUENTE VEHICULAR DEL CAMINO OROLOTAN-CURTILAHUAC MUTUPAN EN EL KM. 3+000 LONGITUD 12.84 KM.	15 TACOTALPA	CURTILAHUAC	RURAL	11093	DESARROLLO ECONOMICO	COMUNICACIONES Y TRANSPORTES	CARRETERAS	SECRETARIA DE PLANEACION Y DESARROLLO SOCIAL	1,482,842	871,521	871,521	0	0.0%	CONVENIO			0.0%		

*[Handwritten signature and initials]*

FORMATO ÚNICO SOBRE APLICACIONES DE RECURSOS FEDERALES  
(cifras en pesos y porcentajes sin incluir decimales)

EJERCICIO FISCAL: 2010  
 PERIODO QUE SE REPORTA: SEGUNDO TRIMESTRE  
 ENTIDAD FEDERATIVA: 27 - TABASCO

Folio Revisado	Detalle del gasto (denominación e descripción)	Municipio	Localidad	Ambito	Número de Proyecto	Grupo Sectorial	Sector	Subsector	Institución Ejecutora del Proyecto	Monto de recursos presupuestarios				Avance %	Unidad de Medida	Avance Físico		Información complementaria y explicación de variaciones		
										Total Anual	Acumulado al Trimestre					Avance %	Programado Anual		Acumulado al Trimestre	Avance %
											Ministrado	Programado	Ejercido							
1	2	3	4	5	6	7	8	9	10	11	12	13	14	15	16	17				
11247	APORTACION ESTATAL AL FIBAL PARA LA AMPLIACION DEL SISTEMA DE AGUA POTABLE	15-TACOTALPA	EMILIANO ZAPATA	RURAL	11068	DESARROLLO SOCIAL	AGUA POTABLE Y ALCANTARILLADO	SUMINISTRO DE AGUA POTABLE, DRENAJE Y ALCANTARILLADO	SECRETARIA DE PLANEACION Y DESARROLLO SOCIAL	1,752,204	1,177,352	1,177,352	0	0.0%	CONVENIO		0	0.0%		
11248	APORTACION ESTATAL AL FIBAL PARA LA AMPLIACION DEL SISTEMA DE AGUA POTABLE	15-TACOTALPA	LA CUMBRE	RURAL	11080	DESARROLLO SOCIAL	AGUA POTABLE Y ALCANTARILLADO	SUMINISTRO DE AGUA POTABLE, DRENAJE Y ALCANTARILLADO	SECRETARIA DE PLANEACION Y DESARROLLO SOCIAL	1,308,344	761,608	761,608	0	0.0%	CONVENIO		0	0.0%		
11249	APORTACION ESTATAL AL FIBAL PARA LA CONSTRUCCION DEL SISTEMA DE AGUA POTABLE	15-TACOTALPA	WOYFAL	RURAL	11089	DESARROLLO SOCIAL	AGUA POTABLE Y ALCANTARILLADO	SUMINISTRO DE AGUA POTABLE, DRENAJE Y ALCANTARILLADO	SECRETARIA DE PLANEACION Y DESARROLLO SOCIAL	1,469,037	891,222	891,222	0	0.0%	CONVENIO		0	0.0%		
11257	APORTACION ESTATAL AL FIBAL PARA LA CONSTRUCCION DEL SISTEMA DE AGUA POTABLE	15-TACOTALPA	FRANCISCO MADRERA SECCION	RURAL	11087	DESARROLLO SOCIAL	AGUA POTABLE Y ALCANTARILLADO	SUMINISTRO DE AGUA POTABLE, DRENAJE Y ALCANTARILLADO	SECRETARIA DE PLANEACION Y DESARROLLO SOCIAL	1,854,230	992,576	992,576	0	0.0%	CONVENIO		0	0.0%		
11264	CONCLUSION DEL SISTEMA DE AGUA POTABLE (CONSTRUCCION LA TRINIDAD)	16-TEAPA	MINA Y MATAMOROS (LA TRINIDAD)	RURAL	11142	DESARROLLO SOCIAL	AGUA POTABLE Y ALCANTARILLADO	SUMINISTRO DE AGUA POTABLE, DRENAJE Y ALCANTARILLADO	SECRETARIA DE PLANEACION Y DESARROLLO SOCIAL	471,998	283,196	283,196	0	0.0%	SISTEMA		0	0.0%		
11228	AMPLIACION DE LA RED DE DISTRIBUCION DE ENERGIA ELECTRICA EN MEDIA Y BAJA TENSION	17-TENOSIQUE	EL PENSAMIENTO	RURAL	11056	DESARROLLO ECONOMICO	ENERGIA	ELECTRIFICACION	SECRETARIA DE PLANEACION Y DESARROLLO SOCIAL	2,042,608	1,225,568	1,225,568	0	0.0%	METRO LINEAL	2,130	0	0.0%		
11229	AMPLIACION DE LA RED DE DISTRIBUCION DE ENERGIA ELECTRICA EN MEDIA Y BAJA TENSION	17-TENOSIQUE	EL ROBLAR	RURAL	11034	DESARROLLO ECONOMICO	ENERGIA	ELECTRIFICACION	SECRETARIA DE PLANEACION Y DESARROLLO SOCIAL	1,545,865	929,739	929,739	0	0.0%	METRO LINEAL	1,830	0	0.0%		
11227	AMPLIACION DE LA RED DE DISTRIBUCION DE ENERGIA ELECTRICA EN MEDIA Y BAJA TENSION	17-TENOSIQUE	IGNACIO ZARAGOZA	RURAL	11057	DESARROLLO ECONOMICO	ENERGIA	ELECTRIFICACION	SECRETARIA DE PLANEACION Y DESARROLLO SOCIAL	1,283,478	770,067	770,067	0	0.0%	METRO LINEAL	700	0	0.0%		
11237	AMPLIACION DE LA RED DE DISTRIBUCION DE ENERGIA ELECTRICA EN MEDIA Y BAJA TENSION	17-TENOSIQUE	JAVIER ROJO GOMEZ	RURAL	11060	DESARROLLO ECONOMICO	ENERGIA	ELECTRIFICACION	SECRETARIA DE PLANEACION Y DESARROLLO SOCIAL	1,058,832	633,813	633,813	0	0.0%	METRO LINEAL	655	0	0.0%		
11231	AMPLIACION DE LA RED DE DISTRIBUCION DE ENERGIA ELECTRICA EN MEDIA Y BAJA TENSION	17-TENOSIQUE	RANCHO GRANDE	RURAL	11061	DESARROLLO ECONOMICO	ENERGIA	ELECTRIFICACION	SECRETARIA DE PLANEACION Y DESARROLLO SOCIAL	1,479,130	887,478	887,478	0	0.0%	METRO LINEAL	920	0	0.0%		
11224	AMPLIACION DE LA RED DE DISTRIBUCION DE ENERGIA ELECTRICA EN MEDIA Y BAJA TENSION (LA TENOSIQUE SRA. SECCION VEINTE)	17-TENOSIQUE	TENOSIQUE 1A. SECCION (EL MOOL)	RURAL	11054	DESARROLLO ECONOMICO	ENERGIA	ELECTRIFICACION	SECRETARIA DE PLANEACION Y DESARROLLO SOCIAL	1,428,087	855,652	855,652	0	0.0%	METRO LINEAL	1,000	0	0.0%		
11236	AMPLIACION DE LA RED DE DISTRIBUCION DE ENERGIA ELECTRICA EN MEDIA Y BAJA TENSION EN LA COL. JARDINES DEL URBANIZATA	17-TENOSIQUE	TENOSIQUE DE PINO SUAREZ	URBANO	11062	DESARROLLO ECONOMICO	ENERGIA	ELECTRIFICACION	SECRETARIA DE PLANEACION Y DESARROLLO SOCIAL	682,728	397,637	397,637	0	0.0%	METRO LINEAL	450	0	0.0%		
11234	APORTACION ESTATAL AL FIBAL PARA LA AMPLIACION DE PUENTE TIPO CAJON DEL CAMINO CORTUJO NUEVO 1RA. SECCION-CORREDORA ORTE, EN EL KM. 14+000, LOM. 6.6 ML.	17-TENOSIQUE	CORTUJO NUEVO 1A SECCION	RURAL	11093	DESARROLLO ECONOMICO	COMUNICACIONES Y TRANSPORTES	CARRETERAS	SECRETARIA DE PLANEACION Y DESARROLLO SOCIAL	256,182	215,515	215,515	0	0.0%	CONVENIO		0	0.0%		
11233	APORTACION ESTATAL AL FIBAL PARA LA AMPLIACION DE PUENTE TUBULAR VEHICULAR EN EL CAMINO: CORTUJO NUEVO 1RA. SECCION-CORREDORA ORTE, UBICADO EN EL KM. 13+000, LOM. 6.6 ML.	17-TENOSIQUE	CORTUJO NUEVO 1A SECCION	RURAL	11094	DESARROLLO ECONOMICO	COMUNICACIONES Y TRANSPORTES	CARRETERAS	SECRETARIA DE PLANEACION Y DESARROLLO SOCIAL	256,182	215,515	215,515	0	0.0%	CONVENIO		0	0.0%		
11230	APORTACION ESTATAL AL FIBAL PARA LA AMPLIACION DE PUENTE TUBULAR VEHICULAR EN EL CAMINO: CORTUJO NUEVO 1RA. SECCION-CORREDORA ORTE, EN EL KM. 13+000, LOM. 7.6 ML.	17-TENOSIQUE	CORTUJO NUEVO 1A SECCION	RURAL	11092	DESARROLLO ECONOMICO	COMUNICACIONES Y TRANSPORTES	CARRETERAS	SECRETARIA DE PLANEACION Y DESARROLLO SOCIAL	1,326,112	815,867	815,867	0	0.0%	CONVENIO		0	0.0%		

*[Handwritten signatures and initials]*



FORMATO ÚNICO SOBRE APLICACIONES DE RECURSOS FEDERALES  
(cifras en pesos y porcentajes sin incluir decimales)

EJERCICIO FISCAL: 2010  
 PERIODO QUE SE REPORTA: SEGUNDO TRIMESTRE  
 ENTIDAD FEDERATIVA: T. TABASCO

Folio Revisado	Destino del gasto (Denominación e subdenominación)	Municipio	Localidad	Ambito	Número de Proyecto	Grupo Sectorial	Sector	Subsector	Institución Ejecutora del Proyecto	Monto de recursos presupuestarios				Avance Físico			Transmisión complementaria y explotación de vertederos		
										Total Anual	Acumulado al Trimestre			Avance %	Unidad de Medida	Programado Anual		Acumulado al Trimestre	Avance %
											3	4	5						
12421	AMPLIACION DE LA RED DE ENERGIA ELECTRICA EN MEDIA Y BAJA TENSION	CARDENAS	ARRIOTO HONDO ABEJONAL	RURAL	11010	DESARROLLO ECONOMICO	ENERGIA	ELECTRIFICACION	SECRETARIA DE PLANEACION Y DESARROLLO SOCIAL	367,181	220,304	220,300	0	0.0%	METRO LINEAL	750	0	0.0%	
12422	AMPLIACION DE LA RED DE ENERGIA ELECTRICA EN MEDIA Y BAJA TENSION	CARDENAS	(ENCRUCIJADA 3A SECCION ELAS CALZADAS)	RURAL	11007	DESARROLLO ECONOMICO	ENERGIA	ELECTRIFICACION	SECRETARIA DE PLANEACION Y DESARROLLO SOCIAL	341,598	204,931	204,956	0	0.0%	METRO LINEAL	450	0	0.0%	
11981	AMPLIACION DE LA RED DE ENERGIA ELECTRICA EN MEDIA Y BAJA TENSION (ENTRADA A BARCOS LARA)	CARDENAS	AZUCENA 1A SECCION	RURAL	11143	DESARROLLO ECONOMICO	ENERGIA	ELECTRIFICACION	SECRETARIA DE PLANEACION Y DESARROLLO SOCIAL	220,000	131,000	132,000	0	0.0%	METRO LINEAL	200	0	0.0%	
12423	AMPLIACION DE LA RED DE ENERGIA ELECTRICA EN MEDIA Y BAJA TENSION (ENTRADA DON PERFECTO LOPEZ Y DON REYES LOPEZ)	CARDENAS	SANTANA 4A SECCION	RURAL	11018	DESARROLLO ECONOMICO	ENERGIA	ELECTRIFICACION	SECRETARIA DE PLANEACION Y DESARROLLO SOCIAL	482,411	290,047	290,047	0	0.0%	METRO LINEAL	350	0	0.0%	
12424	AMPLIACION DE LA RED DE ENERGIA ELECTRICA EN MEDIA Y BAJA TENSION (ENTRADA EL DELGADO)	CARDENAS	ARRIOTO HONDO ABEJONAL	RURAL	11013	DESARROLLO ECONOMICO	ENERGIA	ELECTRIFICACION	SECRETARIA DE PLANEACION Y DESARROLLO SOCIAL	495,758	279,454	279,454	0	0.0%	METRO LINEAL	300	0	0.0%	
12421	AMPLIACION DE LA RED DE ENERGIA ELECTRICA EN MEDIA Y BAJA TENSION (ENTRADA EL PEQUENO)	CARDENAS	ARRIOTO HONDO ABEJONAL	RURAL	11012	DESARROLLO ECONOMICO	ENERGIA	ELECTRIFICACION	SECRETARIA DE PLANEACION Y DESARROLLO SOCIAL	336,784	202,078	202,078	0	0.0%	METRO LINEAL	700	0	0.0%	
12425	AMPLIACION DE LA RED DE ENERGIA ELECTRICA EN MEDIA Y BAJA TENSION (ENTRADA ESC. PRIM. GRAL. LAZARO CARDENAS DEL RIO)	CARDENAS	PON C-10 GRAL. LAZARO CARDENAS DEL RIO	URBANO	11014	DESARROLLO ECONOMICO	ENERGIA	ELECTRIFICACION	SECRETARIA DE PLANEACION Y DESARROLLO SOCIAL	215,000	129,000	129,000	0	0.0%	METRO LINEAL	150	0	0.0%	
12427	AMPLIACION DE LA RED DE ENERGIA ELECTRICA EN MEDIA Y BAJA TENSION (ENTRADA BOLON ALBUJAN)	CARDENAS	SANTUARIO 4A SECCION	RURAL	11017	DESARROLLO ECONOMICO	ENERGIA	ELECTRIFICACION	SECRETARIA DE PLANEACION Y DESARROLLO SOCIAL	406,633	243,992	243,992	0	0.0%	METRO LINEAL	450	0	0.0%	
12426	AMPLIACION DE LA RED DE ENERGIA ELECTRICA EN MEDIA Y BAJA TENSION (ENTRADA LA ANOCENA)	CARDENAS	CUAHUEMOC (W-25)	RURAL	11008	DESARROLLO ECONOMICO	ENERGIA	ELECTRIFICACION	SECRETARIA DE PLANEACION Y DESARROLLO SOCIAL	406,254	259,972	259,972	0	0.0%	METRO LINEAL	250	0	0.0%	
12421	AMPLIACION DE LA RED DE ENERGIA ELECTRICA EN MEDIA Y BAJA TENSION (ENTRADA TEMPLO RAJON)	CARDENAS	(ENCRUCIJADA 3A SECCION ELAS CALZADAS)	RURAL	11016	DESARROLLO ECONOMICO	ENERGIA	ELECTRIFICACION	SECRETARIA DE PLANEACION Y DESARROLLO SOCIAL	455,083	273,037	273,037	0	0.0%	METRO LINEAL	230	0	0.0%	
12425	AMPLIACION DE LA RED DE ENERGIA ELECTRICA EN MEDIA Y BAJA TENSION (EN 26 ENTRADA DON NATO)	CARDENAS	PON C-10 GRAL. LAZARO CARDENAS DEL RIO	URBANO	11011	DESARROLLO ECONOMICO	ENERGIA	ELECTRIFICACION	SECRETARIA DE PLANEACION Y DESARROLLO SOCIAL	480,000	284,000	284,000	0	0.0%	METRO LINEAL	210	0	0.0%	
12427	AMPLIACION DE LA RED DE ENERGIA ELECTRICA EN MEDIA Y BAJA TENSION (PROLONG. CALLE 6 DE LA ZONA VERDE)	CARDENAS	PON C-10 GRAL. LAZARO CARDENAS DEL RIO	URBANO	11015	DESARROLLO ECONOMICO	ENERGIA	ELECTRIFICACION	SECRETARIA DE PLANEACION Y DESARROLLO SOCIAL	480,000	280,833	280,833	0	0.0%	METRO LINEAL	200	0	0.0%	
12421	AMPLIACION DE LA RED DE ENERGIA ELECTRICA EN MEDIA Y BAJA TENSION (SAN ROSENDO)	CARDENAS	ARRIOTO HONDO SAN ROSENDO	RURAL	11009	DESARROLLO ECONOMICO	ENERGIA	ELECTRIFICACION	SECRETARIA DE PLANEACION Y DESARROLLO SOCIAL	410,233	251,881	251,881	0	0.0%	METRO LINEAL	250	0	0.0%	
11403	AMPLIACION DE LA RED DE ENERGIA ELECTRICA EN MEDIA Y BAJA TENSION (SECTOR I) (SECTOR ESPINO)	CARDENAS	SANTANA 3A SECCION (EL ESPINO)	RURAL	11121	DESARROLLO ECONOMICO	ENERGIA	ELECTRIFICACION	SECRETARIA DE PLANEACION Y DESARROLLO SOCIAL	490,300	297,780	297,780	0	0.0%	METRO LINEAL	480	0	0.0%	
11505	AMPLIACION DE LA RED DE ENERGIA ELECTRICA EN MEDIA Y BAJA TENSION (SECTOR I) (SECTOR INH. 12)	CARDENAS	PON C-11 INDEPENDENCIA	RURAL	11122	DESARROLLO ECONOMICO	ENERGIA	ELECTRIFICACION	SECRETARIA DE PLANEACION Y DESARROLLO SOCIAL	497,378	294,722	294,722	0	0.0%	METRO LINEAL	480	0	0.0%	
11424	AMPLIACION DE LA RED DE ENERGIA ELECTRICA EN MEDIA Y BAJA TENSION (SECTOR LOS HERNADEZ) (SECTOR II)	CARDENAS	SANTANA 3A SECCION (EL ESPINO)	RURAL	11124	DESARROLLO ECONOMICO	ENERGIA	ELECTRIFICACION	SECRETARIA DE PLANEACION Y DESARROLLO SOCIAL	287,750	172,850	172,850	0	0.0%	METRO LINEAL	250	0	0.0%	
11451	AMPLIACION DE LA RED DE ENERGIA ELECTRICA EN MEDIA Y BAJA TENSION (SECTOR LOS HERNADEZ) (SECTOR B)	CARDENAS	SANTANA 3A SECCION (EL ESPINO)	RURAL	11125	DESARROLLO ECONOMICO	ENERGIA	ELECTRIFICACION	SECRETARIA DE PLANEACION Y DESARROLLO SOCIAL	383,178	235,300	235,300	0	0.0%	METRO LINEAL	300	0	0.0%	

*R. C.* *A. H.*

FORMATO ÚNICO SOBRE APLICACIONES DE RECURSOS FEDERALES  
(cifras en pesos y porcentajes sin incluir decimales)

EJERCICIO FISCAL: 2010  
PERIODO QUE SE REPORTA: SEGUNDO TRIMESTRE  
ENTIDAD FEDERATIVA: Tlaxcala

Folio Revisado	Detalle del gasto (denominación o descripción)	Municipio	Localidad	Ambito	Número de Proyecto	Grupo Sectorial	Sector	Subsector	Institución Ejecutora del Proyecto	Monto de recursos presupuestarios				Avance %	Unidad de Medida	Avance Físico			Observación complementaria y explicación de variaciones			
										Total Anual	Acumulado al Trimestre					Programado	Ejercido	Avance %		Programado Anual	Acumulado al Trimestre	Avance %
											1	2	3									
11342	CONSTRUCCIÓN DE POZO PROFUNDO PARA VIVIENDA RURAL	3-CARDENAS	SANTANA 1A SECCIÓN A	RURAL	11119	DESARROLLO SOCIAL	AGUA POTABLE Y ALCANTARILLADO	SEMESTRO DE AGUA POTABLE, DRENAJE Y ALCANTARILLADO	SECRETARÍA DE PLANEACIÓN Y DESARROLLO SOCIAL	277,248	286,874	286,874	0	0.0%	POZO			0	0.0%			
11350	CONSTRUCCIÓN DE POZO PROFUNDO PARA VIVIENDA RURAL (SECTOR B)	3-CARDENAS	SANTANA 1A SECCIÓN A	RURAL	11120	DESARROLLO SOCIAL	AGUA POTABLE Y ALCANTARILLADO	SEMESTRO DE AGUA POTABLE, DRENAJE Y ALCANTARILLADO	SECRETARÍA DE PLANEACIÓN Y DESARROLLO SOCIAL	277,256	286,874	286,874	0	0.0%	POZO			0	0.0%			
11371	AMPLIACIÓN DE LA RED DE DISTRIBUCIÓN DE ENERGÍA ELÉCTRICA EN MEDIA Y BAJA TENSIÓN	3-CENTLA	JOSEFA ORTIZ DE DOMÍNGUEZ	RURAL	11026	DESARROLLO ECONOMICO	ENERGIA	ELECTRIFICACIÓN	SECRETARÍA DE PLANEACIÓN Y DESARROLLO SOCIAL	1,090,000	1,348,000	1,348,000	0	0.0%	METRO LINEAL	1,700		0	0.0%			
11391	AMPLIACIÓN DE LA RED DE DISTRIBUCIÓN DE ENERGÍA ELÉCTRICA EN MEDIA Y BAJA TENSIÓN	3-CENTLA	MARÍA DEL ROSARIO GUTIERREZ ESCOBEDO	RURAL	11025	DESARROLLO ECONOMICO	ENERGIA	ELECTRIFICACIÓN	SECRETARÍA DE PLANEACIÓN Y DESARROLLO SOCIAL	1,950,000	1,170,000	1,170,000	0	0.0%	METRO LINEAL	1,350		0	0.0%			
11423	AMPLIACIÓN DE LA RED DE DISTRIBUCIÓN DE ENERGÍA ELÉCTRICA EN MEDIA Y BAJA TENSIÓN	4-CENTRO	CHOUQUIGUA 1A SECCIÓN	RURAL	11079	DESARROLLO ECONOMICO	ENERGIA	ELECTRIFICACIÓN	SECRETARÍA DE PLANEACIÓN Y DESARROLLO SOCIAL	296,000	177,600	177,600	0	0.0%	METRO LINEAL	200		0	0.0%			
11447	AMPLIACIÓN DE LA RED DE DISTRIBUCIÓN DE ENERGÍA ELÉCTRICA EN MEDIA Y BAJA TENSIÓN (JARDÓN ORIBELM PÉREZ)	4-CENTRO	PASEO REAL DE LA VICTORIA	RURAL	11028	DESARROLLO ECONOMICO	ENERGIA	ELECTRIFICACIÓN	SECRETARÍA DE PLANEACIÓN Y DESARROLLO SOCIAL	330,000	198,000	198,000	0	0.0%	METRO LINEAL	250		0	0.0%			
11456	AMPLIACIÓN DE LA RED DE DISTRIBUCIÓN DE ENERGÍA ELÉCTRICA EN MEDIA Y BAJA TENSIÓN (P. LORES MAGÓN) (SECTOR LOS CALLADÓN)	4-CENTRO	ACACHAPAN Y COLMEHA 3A SECCIÓN	RURAL	11027	DESARROLLO ECONOMICO	ENERGIA	ELECTRIFICACIÓN	SECRETARÍA DE PLANEACIÓN Y DESARROLLO SOCIAL	215,000	207,000	207,000	0	0.0%	METRO LINEAL	250		0	0.0%			
11468	AMPLIACIÓN DE LA RED DE ENERGÍA ELÉCTRICA EN MEDIA Y BAJA TENSIÓN	4-CENTRO	AZTLAN 1A SECCIÓN	RURAL	11077	DESARROLLO ECONOMICO	ENERGIA	ELECTRIFICACIÓN	SECRETARÍA DE PLANEACIÓN Y DESARROLLO SOCIAL	1,314,000	788,400	788,400	0	0.0%	METRO LINEAL	900		0	0.0%			
11373	AMPLIACIÓN DE LA RED DE ENERGÍA ELÉCTRICA EN MEDIA Y BAJA TENSIÓN	4-CENTRO	CHACAYE	RURAL	11078	DESARROLLO ECONOMICO	ENERGIA	ELECTRIFICACIÓN	SECRETARÍA DE PLANEACIÓN Y DESARROLLO SOCIAL	736,000	453,600	453,600	0	0.0%	METRO LINEAL	500		0	0.0%			
11442	AMPLIACIÓN DE LA RED DE ENERGÍA ELÉCTRICA EN MEDIA Y BAJA TENSIÓN (CALLEJÓN CRUCES)	4-CENTRO	RÍO YATTO 1A SECCIÓN	RURAL	11127	DESARROLLO ECONOMICO	ENERGIA	ELECTRIFICACIÓN	SECRETARÍA DE PLANEACIÓN Y DESARROLLO SOCIAL	402,858	241,335	241,335	0	0.0%	METRO LINEAL	250		0	0.0%			
11464	AMPLIACIÓN DE LA RED DE ENERGÍA ELÉCTRICA EN MEDIA Y BAJA TENSIÓN (CALLEJÓN LOS LEONES)	4-CENTRO	GONZÁLEZ 1A SECCIÓN (PUNTA BRAVA)	RURAL	11126	DESARROLLO ECONOMICO	ENERGIA	ELECTRIFICACIÓN	SECRETARÍA DE PLANEACIÓN Y DESARROLLO SOCIAL	412,622	247,373	247,373	0	0.0%	METRO LINEAL	300		0	0.0%			
11466	AMPLIACIÓN DE RED DE ENERGÍA ELÉCTRICA EN MEDIA Y BAJA TENSIÓN EN (CALLEJÓN RODRÍGUEZ Y OSORIO)	4-CENTRO	RÍO YATTO 1A SECCIÓN	RURAL	11128	DESARROLLO ECONOMICO	ENERGIA	ELECTRIFICACIÓN	SECRETARÍA DE PLANEACIÓN Y DESARROLLO SOCIAL	334,261	260,376	260,376	0	0.0%	METRO LINEAL	250		0	0.0%			
11466	AMPLIACIÓN DE RED DE ENERGÍA ELÉCTRICA EN MEDIA Y BAJA TENSIÓN EN (SECTOR B)	4-CENTRO	ANACLETO CANABAL 2A SECCIÓN	URBANO	11129	DESARROLLO ECONOMICO	ENERGIA	ELECTRIFICACIÓN	SECRETARÍA DE PLANEACIÓN Y DESARROLLO SOCIAL	427,537	253,322	253,322	0	0.0%	METRO LINEAL	300		0	0.0%			
11466	AMPLIACIÓN DE RED DE ENERGÍA ELÉCTRICA EN MEDIA Y BAJA TENSIÓN EN (SECTOR B)	4-CENTRO	ANACLETO CANABAL 3A SECCIÓN	URBANO	11130	DESARROLLO ECONOMICO	ENERGIA	ELECTRIFICACIÓN	SECRETARÍA DE PLANEACIÓN Y DESARROLLO SOCIAL	415,973	249,364	249,364	0	0.0%	METRO LINEAL	300		0	0.0%			
11494	AMPLIACIÓN DE RED DE ENERGÍA ELÉCTRICA EN MEDIA Y BAJA TENSIÓN (JARDÓN DE NIÑOS BERTHA VON GLUNER SECTOR B)	4-CENTRO	LA PALMA	RURAL	11131	DESARROLLO ECONOMICO	ENERGIA	ELECTRIFICACIÓN	SECRETARÍA DE PLANEACIÓN Y DESARROLLO SOCIAL	340,210	207,238	207,238	0	0.0%	METRO LINEAL	200		0	0.0%			
11711	AMPLIACIÓN DE LA RED DE DISTRIBUCIÓN DE ENERGÍA ELÉCTRICA EN MEDIA Y BAJA TENSIÓN	3-COMALCALCO	POTRERILLO	RURAL	11031	DESARROLLO ECONOMICO	ENERGIA	ELECTRIFICACIÓN	SECRETARÍA DE PLANEACIÓN Y DESARROLLO SOCIAL	1,500,000	750,000	750,000	0	0.0%	METRO LINEAL	900		0	0.0%			
11713	AMPLIACIÓN DE LA RED DE DISTRIBUCIÓN DE ENERGÍA ELÉCTRICA EN MEDIA Y BAJA TENSIÓN (R.A. CHAMPA DE CUPULCO)	3-COMALCALCO	CUPULCO	RURAL	11030	DESARROLLO ECONOMICO	ENERGIA	ELECTRIFICACIÓN	SECRETARÍA DE PLANEACIÓN Y DESARROLLO SOCIAL	1,000,000	1,000,000	1,000,000	0	0.0%	METRO LINEAL	1,250		0	35.0%			

*[Handwritten signatures and initials]*

FORMATO UNICO SOBRE APLICACIONES DE RECURSOS FEDERALES  
 (datos en pesos y porcentajes sin incluir decimales)

Código	Descripción del ítem (Presupuesto o subprograma)	Municipio	Localidad	Ámbito	Número de Proyecto	Grupo Sectorial	Sector	Subsector	Intervenciones del Proyecto	Total Anual	Monto de recursos presupuestados				Asignación %	Unidad de Medida	Asignación Física	Asignación %	Comentarios y observaciones	
											Ministerio	Programas	Entidad	Empleos						
11200	ADQUISICION DE MATERIALES DE CONSTRUCCION DE OBRAS DE INFRACSTRUCTURA EN SECTORES DE BAJA CALIFORNIA	COMPOSTELAN	COMPOSTELAN	COMPOSTELAN	11200	02	ENERGIA	ELECTRIFICACION	SECTORIAL DE PLANEACION Y DESARROLLO SOCIAL	1,381,100	1,381,100	1,381,100	4	2,312,500	0	0.0%	DE PROFUNDIZACION	100	0.0%	
11201	ADQUISICION DE MATERIALES DE CONSTRUCCION DE OBRAS DE INFRACSTRUCTURA EN SECTORES DE BAJA CALIFORNIA	COMPOSTELAN	COMPOSTELAN	COMPOSTELAN	11201	02	ENERGIA	ELECTRIFICACION	SECTORIAL DE PLANEACION Y DESARROLLO SOCIAL	1,381,100	1,381,100	1,381,100	4	2,312,500	0	0.0%	DE PROFUNDIZACION	100	0.0%	
11202	ADQUISICION DE MATERIALES DE CONSTRUCCION DE OBRAS DE INFRACSTRUCTURA EN SECTORES DE BAJA CALIFORNIA	COMPOSTELAN	COMPOSTELAN	COMPOSTELAN	11202	02	ENERGIA	ELECTRIFICACION	SECTORIAL DE PLANEACION Y DESARROLLO SOCIAL	1,381,100	1,381,100	1,381,100	4	2,312,500	0	0.0%	DE PROFUNDIZACION	100	0.0%	
11203	ADQUISICION DE MATERIALES DE CONSTRUCCION DE OBRAS DE INFRACSTRUCTURA EN SECTORES DE BAJA CALIFORNIA	COMPOSTELAN	COMPOSTELAN	COMPOSTELAN	11203	02	ENERGIA	ELECTRIFICACION	SECTORIAL DE PLANEACION Y DESARROLLO SOCIAL	1,381,100	1,381,100	1,381,100	4	2,312,500	0	0.0%	DE PROFUNDIZACION	100	0.0%	
11204	ADQUISICION DE MATERIALES DE CONSTRUCCION DE OBRAS DE INFRACSTRUCTURA EN SECTORES DE BAJA CALIFORNIA	COMPOSTELAN	COMPOSTELAN	COMPOSTELAN	11204	02	ENERGIA	ELECTRIFICACION	SECTORIAL DE PLANEACION Y DESARROLLO SOCIAL	1,381,100	1,381,100	1,381,100	4	2,312,500	0	0.0%	DE PROFUNDIZACION	100	0.0%	
11205	ADQUISICION DE MATERIALES DE CONSTRUCCION DE OBRAS DE INFRACSTRUCTURA EN SECTORES DE BAJA CALIFORNIA	COMPOSTELAN	COMPOSTELAN	COMPOSTELAN	11205	02	ENERGIA	ELECTRIFICACION	SECTORIAL DE PLANEACION Y DESARROLLO SOCIAL	1,381,100	1,381,100	1,381,100	4	2,312,500	0	0.0%	DE PROFUNDIZACION	100	0.0%	
11206	ADQUISICION DE MATERIALES DE CONSTRUCCION DE OBRAS DE INFRACSTRUCTURA EN SECTORES DE BAJA CALIFORNIA	COMPOSTELAN	COMPOSTELAN	COMPOSTELAN	11206	02	ENERGIA	ELECTRIFICACION	SECTORIAL DE PLANEACION Y DESARROLLO SOCIAL	1,381,100	1,381,100	1,381,100	4	2,312,500	0	0.0%	DE PROFUNDIZACION	100	0.0%	
11207	ADQUISICION DE MATERIALES DE CONSTRUCCION DE OBRAS DE INFRACSTRUCTURA EN SECTORES DE BAJA CALIFORNIA	COMPOSTELAN	COMPOSTELAN	COMPOSTELAN	11207	02	ENERGIA	ELECTRIFICACION	SECTORIAL DE PLANEACION Y DESARROLLO SOCIAL	1,381,100	1,381,100	1,381,100	4	2,312,500	0	0.0%	DE PROFUNDIZACION	100	0.0%	
11208	ADQUISICION DE MATERIALES DE CONSTRUCCION DE OBRAS DE INFRACSTRUCTURA EN SECTORES DE BAJA CALIFORNIA	COMPOSTELAN	COMPOSTELAN	COMPOSTELAN	11208	02	ENERGIA	ELECTRIFICACION	SECTORIAL DE PLANEACION Y DESARROLLO SOCIAL	1,381,100	1,381,100	1,381,100	4	2,312,500	0	0.0%	DE PROFUNDIZACION	100	0.0%	
11209	ADQUISICION DE MATERIALES DE CONSTRUCCION DE OBRAS DE INFRACSTRUCTURA EN SECTORES DE BAJA CALIFORNIA	COMPOSTELAN	COMPOSTELAN	COMPOSTELAN	11209	02	ENERGIA	ELECTRIFICACION	SECTORIAL DE PLANEACION Y DESARROLLO SOCIAL	1,381,100	1,381,100	1,381,100	4	2,312,500	0	0.0%	DE PROFUNDIZACION	100	0.0%	
11210	ADQUISICION DE MATERIALES DE CONSTRUCCION DE OBRAS DE INFRACSTRUCTURA EN SECTORES DE BAJA CALIFORNIA	COMPOSTELAN	COMPOSTELAN	COMPOSTELAN	11210	02	ENERGIA	ELECTRIFICACION	SECTORIAL DE PLANEACION Y DESARROLLO SOCIAL	1,381,100	1,381,100	1,381,100	4	2,312,500	0	0.0%	DE PROFUNDIZACION	100	0.0%	
11211	ADQUISICION DE MATERIALES DE CONSTRUCCION DE OBRAS DE INFRACSTRUCTURA EN SECTORES DE BAJA CALIFORNIA	COMPOSTELAN	COMPOSTELAN	COMPOSTELAN	11211	02	ENERGIA	ELECTRIFICACION	SECTORIAL DE PLANEACION Y DESARROLLO SOCIAL	1,381,100	1,381,100	1,381,100	4	2,312,500	0	0.0%	DE PROFUNDIZACION	100	0.0%	
11212	ADQUISICION DE MATERIALES DE CONSTRUCCION DE OBRAS DE INFRACSTRUCTURA EN SECTORES DE BAJA CALIFORNIA	COMPOSTELAN	COMPOSTELAN	COMPOSTELAN	11212	02	ENERGIA	ELECTRIFICACION	SECTORIAL DE PLANEACION Y DESARROLLO SOCIAL	1,381,100	1,381,100	1,381,100	4	2,312,500	0	0.0%	DE PROFUNDIZACION	100	0.0%	
11213	ADQUISICION DE MATERIALES DE CONSTRUCCION DE OBRAS DE INFRACSTRUCTURA EN SECTORES DE BAJA CALIFORNIA	COMPOSTELAN	COMPOSTELAN	COMPOSTELAN	11213	02	ENERGIA	ELECTRIFICACION	SECTORIAL DE PLANEACION Y DESARROLLO SOCIAL	1,381,100	1,381,100	1,381,100	4	2,312,500	0	0.0%	DE PROFUNDIZACION	100	0.0%	
11214	ADQUISICION DE MATERIALES DE CONSTRUCCION DE OBRAS DE INFRACSTRUCTURA EN SECTORES DE BAJA CALIFORNIA	COMPOSTELAN	COMPOSTELAN	COMPOSTELAN	11214	02	ENERGIA	ELECTRIFICACION	SECTORIAL DE PLANEACION Y DESARROLLO SOCIAL	1,381,100	1,381,100	1,381,100	4	2,312,500	0	0.0%	DE PROFUNDIZACION	100	0.0%	
11215	ADQUISICION DE MATERIALES DE CONSTRUCCION DE OBRAS DE INFRACSTRUCTURA EN SECTORES DE BAJA CALIFORNIA	COMPOSTELAN	COMPOSTELAN	COMPOSTELAN	11215	02	ENERGIA	ELECTRIFICACION	SECTORIAL DE PLANEACION Y DESARROLLO SOCIAL	1,381,100	1,381,100	1,381,100	4	2,312,500	0	0.0%	DE PROFUNDIZACION	100	0.0%	
11216	ADQUISICION DE MATERIALES DE CONSTRUCCION DE OBRAS DE INFRACSTRUCTURA EN SECTORES DE BAJA CALIFORNIA	COMPOSTELAN	COMPOSTELAN	COMPOSTELAN	11216	02	ENERGIA	ELECTRIFICACION	SECTORIAL DE PLANEACION Y DESARROLLO SOCIAL	1,381,100	1,381,100	1,381,100	4	2,312,500	0	0.0%	DE PROFUNDIZACION	100	0.0%	
11217	ADQUISICION DE MATERIALES DE CONSTRUCCION DE OBRAS DE INFRACSTRUCTURA EN SECTORES DE BAJA CALIFORNIA	COMPOSTELAN	COMPOSTELAN	COMPOSTELAN	11217	02	ENERGIA	ELECTRIFICACION	SECTORIAL DE PLANEACION Y DESARROLLO SOCIAL	1,381,100	1,381,100	1,381,100	4	2,312,500	0	0.0%	DE PROFUNDIZACION	100	0.0%	
11218	ADQUISICION DE MATERIALES DE CONSTRUCCION DE OBRAS DE INFRACSTRUCTURA EN SECTORES DE BAJA CALIFORNIA	COMPOSTELAN	COMPOSTELAN	COMPOSTELAN	11218	02	ENERGIA	ELECTRIFICACION	SECTORIAL DE PLANEACION Y DESARROLLO SOCIAL	1,381,100	1,381,100	1,381,100	4	2,312,500	0	0.0%	DE PROFUNDIZACION	100	0.0%	
11219	ADQUISICION DE MATERIALES DE CONSTRUCCION DE OBRAS DE INFRACSTRUCTURA EN SECTORES DE BAJA CALIFORNIA	COMPOSTELAN	COMPOSTELAN	COMPOSTELAN	11219	02	ENERGIA	ELECTRIFICACION	SECTORIAL DE PLANEACION Y DESARROLLO SOCIAL	1,381,100	1,381,100	1,381,100	4	2,312,500	0	0.0%	DE PROFUNDIZACION	100	0.0%	
11220	ADQUISICION DE MATERIALES DE CONSTRUCCION DE OBRAS DE INFRACSTRUCTURA EN SECTORES DE BAJA CALIFORNIA	COMPOSTELAN	COMPOSTELAN	COMPOSTELAN	11220	02	ENERGIA	ELECTRIFICACION	SECTORIAL DE PLANEACION Y DESARROLLO SOCIAL	1,381,100	1,381,100	1,381,100	4	2,312,500	0	0.0%	DE PROFUNDIZACION	100	0.0%	

*Handwritten signature and initials*


14


FORMATO ÚNICO SOBRE APLICACIONES DE RECURSOS FEDERALES  
(Otras en pesos y porcentajes sin incluir decimales)

EJERCICIO FISCAL: 2010  
 PERIODO QUE SE REPORTA: SEGUNDO TRIMESTRE  
 ENTIDAD FEDERATIVA: 27. TABASCO

Folio Revisado	Descripción del gasto (Denominación o descripción)	Municipio	Localidad	Ambito	Número de Proyecto	Grupo Sectorial	Sector	Subsector	Institución Ejecutora del Proyecto	Monto de recursos presupuestarios				Avance %	Unidad de Medida	Avance Físico			MODIFICAR complementaria y modificaciones de variaciones	
										Total Anual	Acumulado al Trimestre					Avance %	Programado Anual	Acumulado al Trimestre		Avance %
											Ministerio	Programado	Ejercicio							
2	3	4	5	6%	7	8	9	10	11											
10375	AMPLIACION DE LA RED DE ENERGIA ELECTRICA EN MEDIA Y BAJA TENSION (SECTOR 8)	HUMANGULLO	GUACOS ALLENDE	RURAL	11048	DESARROLLO ECONOMICO	ENERGIA	ELECTRIFICACION	SECRETARIA DE PLANEACION Y DESARROLLO SOCIAL	236,966	155,992	155,992	0	0.0%	METRO LINEAL	300	0	90.0%		
10389	AMPLIACION DE LA RED DE ENERGIA ELECTRICA EN MEDIA Y BAJA TENSION (SECTOR 8)	HUMANGULLO	LA CEIBA 2A SECCION	RURAL	11039	DESARROLLO ECONOMICO	ENERGIA	ELECTRIFICACION	SECRETARIA DE PLANEACION Y DESARROLLO SOCIAL	385,342	231,350	231,350	0	0.0%	METRO LINEAL	300	0	90.0%		
10377	AMPLIACION DE LA RED DE ENERGIA ELECTRICA EN MEDIA Y BAJA TENSION (SECTOR 8) (ENTRADA SAN MIGUEL)	HUMANGULLO	ZAPOTAL 1A SECCION (SAN MIGUEL)	RURAL	11042	DESARROLLO ECONOMICO	ENERGIA	ELECTRIFICACION	SECRETARIA DE PLANEACION Y DESARROLLO SOCIAL	348,881	209,317	209,317	0	0.0%	METRO LINEAL	250	0	90.0%		
10385	AMPLIACION DE LA RED DE ENERGIA ELECTRICA EN MEDIA Y BAJA TENSION (SECTOR 8)	HUMANGULLO	LA CEIBA 2A SECCION	RURAL	11040	DESARROLLO ECONOMICO	ENERGIA	ELECTRIFICACION	SECRETARIA DE PLANEACION Y DESARROLLO SOCIAL	401,248	240,747	240,747	0	0.0%	METRO LINEAL	250	0	90.0%		
10378	AMPLIACION DE LA RED DE ENERGIA ELECTRICA EN MEDIA Y BAJA TENSION (SECTOR 8) (ENTRADA SAN MIGUEL)	HUMANGULLO	ZAPOTAL 1A SECCION (SAN MIGUEL)	RURAL	11044	DESARROLLO ECONOMICO	ENERGIA	ELECTRIFICACION	SECRETARIA DE PLANEACION Y DESARROLLO SOCIAL	499,420	299,852	299,852	0	0.0%	METRO LINEAL	450	0	90.0%		
10374	AMPLIACION DE LA RED DE ENERGIA ELECTRICA EN MEDIA Y BAJA TENSION (SECTOR 8) (ENTRADA SAN MIGUEL)	HUMANGULLO	ZAPOTAL 1A SECCION (SAN MIGUEL)	RURAL	11043	DESARROLLO ECONOMICO	ENERGIA	ELECTRIFICACION	SECRETARIA DE PLANEACION Y DESARROLLO SOCIAL	336,968	202,177	202,177	0	0.0%	METRO LINEAL	300	0	90.0%		
10492	AMPLIACION DE LA RED DE ENERGIA ELECTRICA EN MEDIA Y BAJA TENSION (SECTOR LA VIA)	HUMANGULLO	GURAL Y GONZALEZ 1A SECCION	RURAL	11047	DESARROLLO ECONOMICO	ENERGIA	ELECTRIFICACION	SECRETARIA DE PLANEACION Y DESARROLLO SOCIAL	432,540	258,540	258,540	0	0.0%	METRO LINEAL	350	0	90.0%		
11204	AMPLIACION DE LA RED DE ENERGIA ELECTRICA EN MEDIA Y BAJA TENSION (SECTOR LOS MENDES)	HUMANGULLO	HUMANGULLO	URBANO	11031	DESARROLLO ECONOMICO	ENERGIA	ELECTRIFICACION	SECRETARIA DE PLANEACION Y DESARROLLO SOCIAL	329,332	203,811	203,811	0	0.0%	METRO LINEAL	250	0	90.0%	ESTE PROYECTO SE REALIZARA EN LA COL. PUEBLO NUEVO, DE CUANDO A LA CABECERA MUNICIPAL PORQUE NO EXISTE ESA COL. EN EL CATALOGO DE LOCALIDADES	
11238	AMPLIACION DE LA RED DE ENERGIA ELECTRICA EN MEDIA Y BAJA TENSION (SECTOR RODRIGO CORDOVA)	HUMANGULLO	GURAL Y GONZALEZ 1A SECCION	RURAL	11052	DESARROLLO ECONOMICO	ENERGIA	ELECTRIFICACION	SECRETARIA DE PLANEACION Y DESARROLLO SOCIAL	428,338	255,916	255,916	0	0.0%	METRO LINEAL	250	0	90.0%		
10481	AMPLIACION DE LA RED DE ENERGIA ELECTRICA EN MEDIA Y BAJA TENSION (SECTOR TELESECUNDARIA)	HUMANGULLO	EL DORADO	RURAL	11045	DESARROLLO ECONOMICO	ENERGIA	ELECTRIFICACION	SECRETARIA DE PLANEACION Y DESARROLLO SOCIAL	483,388	278,033	278,033	0	0.0%	METRO LINEAL	350	0	90.0%		
11210	AMPLIACION DE LA RED DE DISTRIBUCION DE ENERGIA ELECTRICA EN MEDIA Y BAJA TENSION	JALAPA	SAN JUAN EL ALTO 1A SECCION	RURAL	11054	DESARROLLO ECONOMICO	ENERGIA	ELECTRIFICACION	SECRETARIA DE PLANEACION Y DESARROLLO SOCIAL	898,000	587,600	587,600	0	0.0%	METRO LINEAL	840	0	0.0%		
11204	AMPLIACION DE LA RED DE DISTRIBUCION DE ENERGIA ELECTRICA EN MEDIA Y BAJA TENSION	JALAPA	SAN MIGUEL AFUERA	RURAL	11055	DESARROLLO ECONOMICO	ENERGIA	ELECTRIFICACION	SECRETARIA DE PLANEACION Y DESARROLLO SOCIAL	798,000	298,800	298,800	0	0.0%	METRO LINEAL	385	0	0.0%		

  
LIC. RAUL CALCANEO ARBOLEYA  
ENLACE CON LA ENTIDAD FISCALIZADORA

  
LIC. MANUEL FERNANDEZ PONCE  
DIRECTOR GENERAL DE ADMINISTRACION DE LA  
SRIA. DE PLANEACION Y DESARROLLO SOCIAL

  
LIC. GUSTAVO JASSO GUTIERREZ  
SECRETARIO DE PLANEACION Y DESARROLLO SOCIAL

No.- 26841

**INFORMACIÓN AD-PERPETUAM****JUZGADO DE PAZ DEL SEPTIMO DISTRITO JUDICIAL DE HUIMANGUILLO, TABASCO.****AL PÚBLICO EN GENERAL:**

**SE HACE DEL CONOCIMIENTO DEL PÚBLICO EN GENERAL QUE EN EL EXPEDIENTE CIVIL NUMERO 0290/2010, RELATIVO AL JUICIO PROCEDIMIENTO JUDICIAL NO CONTENCIOSO, DILIGENCIAS DE INFORMACION DE AD PERPETUAM, PROMOVIDO POR RUTILDA MARTINEZ VENTURA, CON FECHA DIEZ DE JUNIO DEL AÑO DOS MIL DIEZ, SE DICTO UN AUTO DE INICIO QUE ESTABLECE:-----**

**JUZGADO DE PAZ DEL SEPTIMO DISTRITO JUDICIAL DE HUIMANGUILLO, TABASCO., A DIEZ DE JUNIO DEL DOS MIL DIEZ.-----**

**Visto;** el contenido de la razón secretarial, se acuerda.---

**PRIMERO.-** Téngase por presentado a la ciudadana RUTILDA MARTINEZ VENTURA, con su escrito de cuenta y documentos que acompaña consistentes en: Un oficio expedido por el Delegado Estatal de la Secretaría de la Reforma Agraria, una constancia de posesión expedida por el Delegado Municipal de la Colonia Economía perteneciente a este Municipio de Huimanguillo, Tabasco, un plano original a nombre de RUTILDA MARTINEZ VENTURA, un oficio expedido por el Subdirector de Catastro Municipal, una certificación expedida por el Registrador Público de la Propiedad y del Comercio, una copia fotostática de un título de propiedad, con los que se le tiene promoviendo PROCEDIMIENTO JUDICIAL NO CONTENCIOSO, DILIGENCIAS DE INFORMACIÓN DE AD PERPETUAM, respecto del predio rústico ubicado en la Colonia Economía de este Municipio de Huimanguillo, Tabasco, constante de una superficie de 8.38-03 HAS (OCHO HECTAREAS TREINTA Y OCHO AREAS Y CERO CENTIAREAS), con las medidas y colindancias al NORTE: 914.25 metros con Colonia Agrícola y Ganadera General Gregorio Méndez M, al SUR: dos medidas 660.00 con RUTILDA MARTINEZ VENTURA y 139.40 metros con ANTONIO CERINO, al Este: tres medida 277.10 metros con SALVADOR PERALTA, 240.00 metros y 300 metros con RUTILDA MARTINEZ VENTURA, al OESTE: 315.00 metros con EUSEBIO CERINO CASTILLO.---

**SEGUNDO.-** Con fundamento en lo dispuesto por los numerales 710, 755 y relativos del Código de Procedimientos Civiles en el Estado, 877, al 891 y 900, 901, 902, 903, 907, 924, 936, 949, 1320 y demás relativos del Código Civil vigente en el Estado, se 43 ibis 3 fracción I, de la Ley Orgánica del Poder Judicial del Estado, se admite la solicitud en la vía y forma propuesta; en consecuencia, fórmese el expediente respectivo, regístrese en el libro de gobierno bajo el número que le corresponda, dése aviso de su inicio al Tribunal Superior de Justicia del Estado, y la intervención correspondiente al Agente del Ministerio Público adscrito a este Juzgado así como al Registrador Público de la Propiedad y del Comercio de H. Cárdenas, Tabasco para que manifieste lo que a su representación convenga.---

**TERCERO.-** Apareciendo de autos que el Registrador Público de la Propiedad y del Comercio, tiene su domicilio fuera de esta jurisdicción con fundamento en el artículo 143 del Código de Procedimientos Civiles del Estado, gírese atento exhorto con las inserciones necesarias al Ciudadano Juez competente de Paz de la ciudad de H. Cárdenas, Tabasco, para que en auxilio y colaboración de este juzgado ordene a quien corresponda notifique las presentes diligencias al Registrador Público de la Propiedad y del Comercio.---

**CUARTO.-** Asimismo, gírese atento oficio al Representante Estatal de la Secretaría de la Reforma Agraria, con domicilio en la ciudad de Villahermosa, Tabasco, para que informe, dentro del plazo de diez días contados a partir del siguiente de que reciba el

oficio a girar, si el predio motivo de las presentes diligencias, pertenece o no a la nación. De igual forma envíese atento oficio al Presidente Municipal de esta Ciudad de Huimanguillo, para que informe, en el plazo de cinco días contados a partir del siguiente en que reciba el oficio a girar, si el predio motivo de las presentes diligencias pertenece o no al fondo legal del municipio, debiéndose realizar las inserciones necesarias a los oficios referidos, los cuales quedan a cargo del interesado dar el trámite correspondiente.---

**QUINTO.-** Con fundamento en el artículo 1318 del Código Civil antes citado, publíquese este proveído en el periódico Oficial y en otro mayor circulación del Estado, por tres veces de tres en tres días consecutivos y fíjense los avisos respectivos en los lugares públicos más concurridos de esta ciudad y en el de la ubicación del predio motivo de este procedimiento, a efecto de que las personas que se crean con derecho sobre el predio de referencia comparezcan a deducirlo en un término no mayor de treinta días, que se computarán a partir de la última publicación de los edictos respectivos; quedando este trámite a cargo de la promovente.---

**SEXTO.-** Notifíquese a los colindantes ANTONIO CERINO, SALVADOR PERALTA Y EUSEBIO CERINO CASTILLO, quienes tienen su domicilio conocido en la Colonia Economía de este Municipio de Huimanguillo, Tabasco, haciéndose saber la radicación de la presente causa, para que dentro del plazo de tres días manifiesten algún derecho sobre el predio materia de este juicio, contados a partir del siguiente de sus notificaciones, asimismo deberán señalar domicilio en esta ciudad, para oír citas y notificaciones, advertidos que en caso de no hacerlo, así las subsecuentes notificaciones aun las de carácter personal le surtirán efecto por listas fijadas en los tableros de avisos de este juzgado de conformidad con el artículo 136 del Código de Procedimientos Civiles en vigor en el Estado.---

**SEPTIMO.-** En cuanto a la información testimonial que ofrece el promovente a cargo de los ciudadanos VALENTIN OSORIO GARCIA, EUSEBIO CERINO CASTILLO Y SEBASTIANA BOLAINA MARTINEZ, se reserva su desahogo, para ser acordada en su momento procesal oportuno.---


**OCTAVO.-** Se tiene al promovente señalando como domicilio para oír y recibir citas y notificaciones la calle Jacinto López número 65 Altos de la colonia Centro de este Municipio de Huimanguillo, Tabasco, autorizando para recibirlas en su nombre así como toda clase de documentos a los Licenciados CARLOS MANUEL MORALES TRINIDAD Y MANUEL ZURITA RUEDA, designando a éste último como abogado patrono por lo que en términos de los artículos 84 y 85 del Código de Procedimientos Civiles en vigor en el Estado, se admite dicha representación, toda vez que el citado profesionista cuenta con su cédula inscrita en el libro que se lleva en este juzgado para tales efectos.---

Notifíquese personalmente. - Cúmplase.---

Así lo proveyó, manda y firma el Ciudadano Licenciado GILBERTO MELQUIADES MIRANDA DIAZ, Juez de Paz de este Distrito Judicial; Asistido de la Ciudadana BEATRIZ SANCHEZ DE LOS SANTOS, Secretaria Judicial que certifica y da fe.---

**Y POR MANDATO JUDICIAL Y PARA SU PUBLICACIÓN POR TRES VECES DENTRO DE NUEVE DIAS, EN EL PERIÓDICO OFICIAL DEL ESTADO Y EN LOS DE MAYOR CIRCULACIÓN EN EL ESTADO QUE SE EDITAN EN LA CIUDAD DE VILLAHERMOSA, TABASCO, EXPIDO EL PRESENTE EDICTO A LOS DIEZ DIAS DE JUNIO DEL DOS MIL DIEZ.---CONSTE.---**

**LA SECRETARIA JUDICIAL  
C. BEATRIZ SANCHEZ DE LOS SANTOS.**



El Periódico Oficial circula los miércoles y sábados.

Impreso en la Dirección de Talleres Gráficos de la Secretaría de Administración y Finanzas, bajo la Coordinación de la Dirección General de Asuntos Jurídicos de la Secretaría de Gobierno.

Las leyes, decretos y demás disposiciones superiores son obligatorias por el hecho de ser publicadas en este periódico.

Para cualquier aclaración acerca de los documentos publicados en el mismo, favor de dirigirse a la Av. Cobre s/n. Ciudad Industrial o al teléfono 3-10-33-00 Ext. 7561 de Villahermosa, Tabasco.