



# PERIODICO OFICIAL

ORGANO DEL GOBIERNO CONSTITUCIONAL DEL ESTADO DE TABASCO

PUBLICADO BAJO LA DIRECCION DE LA SECRETARIA DE GOBIERNO Registrado como correspondencia de segunda clase con fecha 17 de agosto de 1926 DGC Num. 001 0826 Caracteristicas 112 82616

Suplemento al

Epoca 6a.	Villahermosa, Tabasco.	9 DE OCTUBRE DE 1991	5121
-----------	------------------------	----------------------	------

## DENUNCIAS DE TERRENOS

H. AYUNTAMIENTO CONSTITUCIONAL DE H. CARDENAS, TABASCO  
1989-1991

NELLY VIDAL VIDAL VDA. DE GALLEGOS, MAYOR DE EDAD, CON DOMICILIO EN LA CALLE FRANCISCO MARQUEZ No. 18 DE LA COLONIA NUEVO PROGRESO DE ESTA CIUDAD, SE HA PRESENTADO A ESTE H. AYUNTAMIENTO CONSTITUCIONAL DE CARDENAS, TABASCO QUE PRESIDO, DENUNCIANDO UN LOTE DE TERRENO DEL FONDO LEGAL, UBICADO EN EL DOMICILIO ANTES MENCIONADO CONSTANTE DE UNA SUPERFICIE DE 240.00 M2, CON LAS SIGUIENTES MEDIDAS Y COLINDANCIAS :

AL NORTE: 30.00 M CON LOTE No. 16.  
AL SUR : 30.00 M CON LOTE No. 20.  
AL ESTE : 8.00 M CON LOTE No. 19.  
AL OESTE: 8.00 M CON CALLE FRANCISCO MARQUEZ.

LO QUE SE HACE DEL CONOCIMIENTO DEL PUBLICO EN GENERAL PARA QUE EL QUE SE CONSIDERE CON DERECHOS SOBRE EL PREDIO SE PRESENTE EN UN TERMINO DE 30 DIAS A PARTIR DE LA ULTIMA PUBLICACION QUE SE HARA DE TRES EN TRES DIAS POR TRES VECES CONSECUTIVAS EN EL PERIODICO OFICIAL DEL ESTADO, EN LOS TABLEROS MUNICIPALES Y EN LOS PARAJES PUBLICOS, DE ACUERDO CON LO PREVISTO EN EL REGLAMENTO DE TERRENOS DEL FONDO LEGAL.

H. CARDENAS, TABASCO A 5 DE JULIO DE 1991.

SUPRAGIO EFECTIVO. NO REELECCION.  
EL PRESIDENTE MUNICIPAL CONSTITUCIONAL.

SR. RODOLFO SANCHEZ DE LA CRUZ.

EL SECRETARIO DEL AYUNTAMIENTO.

DR. SALVADOR DE LA CRUZ COLORADO.

ELODIA FARIAS UZCANGA, MAYOR DE EDAD, CON DOMICILIO EN LA CALLE LAZARO CARDENAS S/N DE LA VILLA Y PUERTO A. SANCHEZ MAGALLANES, SE HA PRESENTADO A ESTE H. AYUNTAMIENTO CONSTITUCIONAL DE CARDENAS, TABASCO QUE PRESIDO, DENUNCIANDO UN LOTE DE TERRENO DEL FONDO LEGAL, UBICADO EN EL DOMICILIO ANTES MENCIONADO CONSTANTE DE UNA SUPERFICIE DE 450.80 M2, CON LAS SIGUIENTES MEDIDAS Y COLINDANCIAS:

AL NORTE: 17.00 M. MANUEL FARIAS RIVERA.  
AL SUR : 19.60 M. MANUEL TORRES RAZO.  
AL ESTE : 24.90 M. CELEDONIO JIMENEZ.  
AL OESTE: 26.20 M. CALLE LAZARO CARDENAS.

LO QUE SE HACE DEL CONOCIMIENTO DEL PUBLICO EN GENERAL PARA QUE EL QUE SE CONSIDERE CON DERECHOS SOBRE EL PREDIO SE PRESENTE EN UN TERMINO DE 30 DIAS A PARTIR DE LA ULTIMA PUBLICACION QUE SE HARA DE TRES EN TRES DIAS POR TRES VECES CONSECUTIVAS EN EL PERIODICO OFICIAL DEL ESTADO, EN LOS TABLEROS MUNICIPALES Y EN LOS PARAJES PUBLICOS, DE ACUERDO CON LO PREVISTO EN EL REGLAMENTO DE TERRENOS DEL FONDO LEGAL.

H. CARDENAS, TABASCO A 30 DE AGOSTO DE 1991

SUPRAGIO EFECTIVO. NO REELECCION.  
EL PRESIDENTE MUNICIPAL CONSTITUCIONAL.

SR. RODOLFO SANCHEZ DE LA CRUZ.

EL SECRETARIO DEL AYUNTAMIENTO.

DR. SALVADOR DE LA CRUZ COLORADO.

H. CARDENAS, TABASCO A, 18 DE SEPTIEMBRE DE 1991

NEMECIO AQUINO MORALES, MAYOR DE EDAD, CON DOMICILIO EN LA CALLE FERNANDO MONTES DE OCA, COLONIA NUEVO PROGRESO DE ESTA CIUDAD, SE HA PRESENTADO A ESTE H. AYUNTAMIENTO CONSTITUCIONAL DE CARDENAS, TABASCO QUE PRESIDIO, DENUNCIANDO UN LOTE DE TERRENO DEL FUNDO LEGAL, UBICADO EN EL DOMICILIO ANTES MENCIONADO CONSTANTE DE UNA SUPERFICIE DE 188.54 M<sup>2</sup>, CON LAS SIGUIENTES MEDIDAS Y COLINDANCIAS:

AL NORTE: 8.57 M CON LOTE No. 21.  
AL SUR : 8.57 M CON CALLE FERNANDO MONTES DE OCA.  
AL ESTE : 22.00 M CON LOTE No. 28.  
AL OESTE: 22.00 M CON LOTE No. 26.

LO QUE SE HACE DEL CONOCIMIENTO DEL PUBLICO EN GENERAL PARA QUE EL QUE SE CONSIDERE CON DERECHOS SOBRE EL PREDIO SE PRESENTE EN UN TERMINO DE 30 DIAS A PARTIR DE LA ULTIMA PUBLICACION QUE SE HARA DE TRES EN TRES DIAS POR TRES VECES CONSECUTIVAS EN EL PERIODICO OFICIAL DEL ESTADO, EN LOS TABLEROS MUNICIPALES Y EN LOS PARAJES PUBLICOS, DE ACUERDO CON LO PREVISTO EN EL REGLAMENTO DE TERRENOS DEL FUNDO LEGAL.

H. CARDENAS, TABASCO A, 15 DE JULIO DE 1991

SUFRAGIO EFECTIVO. NO REELECCION  
EL PRESIDENTE MUNICIPAL CONSTITUCIONAL

SR. RODOLFO SANCHEZ DE LA CRUZ.

SECRETARIO DEL AYUNTAMIENTO.

DR. SALVADOR BARRILENEZ COLORADO.

SUFRAGIO EFECTIVO. NO REELECCION.  
EL PRESIDENTE MUNICIPAL CONSTITUCIONAL

SR. RODOLFO SANCHEZ DE LA CRUZ.

EL SECRETARIO DEL AYUNTAMIENTO.

DR. SALVADOR BARRILENEZ COLORADO.

SR. JOSE ORTIZ HERNANDEZ, MAYOR DE EDAD, CON DOMICILIO EN LA CALLE CARLOS A. MADRAGO, DE ESTA CIUDAD, SE HA PRESENTADO A ESTE H. AYUNTAMIENTO CONSTITUCIONAL DE CARDENAS, TABASCO QUE PRESIDIO, DENUNCIANDO UN LOTE DE TERRENO DEL FUNDO LEGAL, UBICADO EN EL DOMICILIO ANTES MENCIONADO CONSTANTE DE UNA SUPERFICIE DE 342.00 M<sup>2</sup>, CON LAS SIGUIENTES MEDIDAS Y COLINDANCIAS:

AL NORTE : 38.00 M CON JUANA DE LA CRUZ VDA. DE GALLEGOS.  
AL SUR : 38.00 M CON LOTE No. 24.  
AL ESTE : 9.00 M CON LOTE No. 21.  
AL OESTE : 9.00 M CON LA CALLE CARLOS A. MADRAGO.

LO QUE SE HACE DEL CONOCIMIENTO DEL PUBLICO EN GENERAL PARA QUE EL QUE SE CONSIDERE CON DERECHOS SOBRE EL PREDIO SE PRESENTE EN UN TERMINO DE 30 DIAS A PARTIR DE LA ULTIMA PUBLICACION QUE SE HARA DE TRES EN TRES DIAS POR TRES VECES CONSECUTIVAS EN EL PERIODICO OFICIAL DEL ESTADO, EN LOS TABLEROS MUNICIPALES Y EN LOS PARAJES PUBLICOS, DE ACUERDO CON LO PREVISTO EN EL REGLAMENTO DE TERRENOS DEL FUNDO LEGAL.

H. CARDENAS, TABASCO. 11 DE SEPTIEMBRE DE 1991.

SUFRAGIO EFECTIVO. NO REELECCION  
EL PRESIDENTE MUNICIPAL CONSTITUCIONAL

SR. RODOLFO SANCHEZ DE LA CRUZ.

SECRETARIO DEL AYUNTAMIENTO.

DR. SALVADOR BARRILENEZ COLORADO.

AMALIA LOPEX RIVAS, MAYOR DE EDAD, CON DOMICILIO EN LA CALLE MIGUEL HIDALGO, COLONIA NUEVO PROGRESO DE ESTA CIUDAD, SE HA PRESENTADO A ESTE H. AYUNTAMIENTO CONSTITUCIONAL DE CARDENAS, TABASCO QUE PRESIDIO, DENUNCIANDO UN LOTE DE TERRENO DEL FUNDO LEGAL, UBICADO EN EL DOMICILIO ANTES MENCIONADO CONSTANTE DE UNA SUPERFICIE DE 188,54 M<sup>2</sup>, CON LAS SIGUIENTES MEDIDAS Y COLINDANCIAS:

AL NORTE: 8.57 M CON CALLE HIDALGO  
AL SUR : 8.57 M CON LOTE No. 8.  
AL ESTE : 22.00 M. CON LOTE No. 2.  
AL OESTE: 22.00 M. CON LOTE No. 4.

LO QUE SE HACE DEL CONOCIMIENTO DEL PUBLICO EN GENERAL PARA QUE EL QUE SE CONSIDERE CON DERECHOS SOBRE EL PREDIO SE PRESENTE EN UN TERMINO DE 30 DIAS A PARTIR DE LA ULTIMA PUBLICACION QUE SE HARA DE TRES EN TRES DIAS POR TRES VECES CONSECUTIVAS EN EL PERIODICO OFICIAL DEL ESTADO, EN LOS TABLEROS MUNICIPALES Y EN LOS PARAJES PUBLICOS, DE ACUERDO CON LO PREVISTO EN EL REGLAMENTO DE TERRENOS DEL FUNDO LEGAL.

EMILIO GARCIA DOMINGUEZ, MAYOR DE EDAD, CON DOMICILIO EN LA CALLE FRANCISCO VILLA CCL. NVO. PROGRESO, DE ESTA CIUDAD, DE LA CIUDAD DE LA VILLA Y PUERTO A. LANCHEZ, MAGALLANES, SE HA PRESENTADO A ESTE H. AYUNTAMIENTO CONSTITUCIONAL DE CARDENAS, TABASCO QUE PRESIDENTE, DENUNCIANDO UN LOTE DE TERRENO DEL FONDO LEGAL, UBICADO EN EL DOMICILIO ANTES MENCIONADO CON UN AREA DE 188.54 M2., CON LAS SIGUIENTES MEDIDAS Y COLINDANCIAS:

- AL NORTE : 8.57 M CON CALLE FRANCISCO VILLA.
- AL SUR : 8.57 M CON LOTE N° 9.
- AL ESTE : 22.00 M CON LOTE N° 7
- AL OESTE : 22.00 M CON LOTE N° 5.

MARGARITO PEREZ HERNANDEZ, MAYOR DE EDAD, CON DOMICILIO EN LA ESQ. QUE FORMAN LAS CALLES ALBAMA Y AQUILES SERDAN DE LA VILLA Y PUERTO A. LANCHEZ, MAGALLANES, SE HA PRESENTADO A ESTE H. AYUNTAMIENTO CONSTITUCIONAL DE CARDENAS, TABASCO QUE PRESIDENTE, DENUNCIANDO UN LOTE DE TERRENO DEL FONDO LEGAL, UBICADO EN EL DOMICILIO ANTES MENCIONADO CON UN AREA DE 359.19 M2, CON LAS SIGUIENTES MEDIDAS Y COLINDANCIAS:

- AL NORTE: 26.80 M. CALLE AQUILES SERDAN.
- AL SUR : 15.00 M. HORACIO ORDONEZ Y 11.65 M. PALACIO MUNICIPAL.
- AL ESTE: 22.10 M. MARGARITO PEREZ HERNANDEZ.
- AL OESTE: 7.35 M. CALLE ALDAMA.

LO QUE SE HACE DEL CONOCIMIENTO DEL PUBLICO EN GENERAL PARA QUE EL QUE SE CONSIDERE CON DERECHOS SOBRE EL PREDIO SE PRESENTE EN UN TERMINO DE 30 DIAS A PARTIR DE LA ULTIMA PUBLICACION QUE SE HARA DE TRES EN TRES DIAS POR TRES VECES CONSECUTIVAS EN EL PERIODICO OFICIAL DEL ESTADO, EN LOS TABLEROS MUNICIPALES Y EN LOS PARAJES PUBLICOS, DE ACUERDO CON LO PREVISTO EN EL REGLAMENTO DE TERRENOS DEL FONDO LEGAL.

LO QUE SE HACE DEL CONOCIMIENTO DEL PUBLICO EN GENERAL PARA QUE EL QUE SE CONSIDERE CON DERECHOS SOBRE EL PREDIO SE PRESENTE EN UN TERMINO DE 30 DIAS A PARTIR DE LA ULTIMA PUBLICACION QUE SE HARA DE TRES EN TRES DIAS POR TRES VECES CONSECUTIVAS EN EL PERIODICO OFICIAL DEL ESTADO, EN LOS TABLEROS MUNICIPALES Y EN LOS PARAJES PUBLICOS, DE ACUERDO CON LO PREVISTO EN EL REGLAMENTO DE TERRENOS DEL FONDO LEGAL.

H. CARDENAS, TABASCO A 11 DE SEPTIEMBRE DE 1991.

H. CARDENAS, TABASCO A 29 DE AGOSTO DE 1991

SUPRAGIO EFECTIVO, NO REELECCION AL PRESIDENTE MUNICIPAL CONSTITUCIONAL

SUPRAGIO EFECTIVO. NO REELECCION AL PRESIDENTE MUNICIPAL CONSTITUCIONAL

SR. RODOLFO LANCHEZ DE LA CRUZ.

SR. RODOLFO LANCHEZ DE LA CRUZ.

SECRETARIO DEL AYUNTAMIENTO.

EL SECRETARIO DEL AYUNTAMIENTO.

DR. SALVADOR MORALES COLORADO.

DR. SALVADOR MORALES COLORADO.

BANUEL HERNANDEZ MARQUEZ, MAYOR DE EDAD, CON DOMICILIO EN LA CALLE DE LA COL. EL ALIAR DE ESTO PLAN DE LA CIUDAD DE LA VILLA Y PUERTO A. LANCHEZ, MAGALLANES, SE HA PRESENTADO A ESTE H. AYUNTAMIENTO CONSTITUCIONAL DE CARDENAS, TABASCO QUE PRESIDENTE, DENUNCIANDO UN LOTE DE TERRENO DEL FONDO LEGAL, UBICADO EN EL DOMICILIO ANTES MENCIONADO CON UN AREA DE 230.10 M2, CON LAS SIGUIENTES MEDIDAS Y COLINDANCIAS:

- AL NORTE: 8.50 M CON CALLE 5 DE MAYO
- AL SUR : 8.50 M CON LOTE N° 7.
- AL ESTE : 22.00 M CON LOTE N° 8.
- AL OESTE: 22.00 M CON LOTE N° 10.

BALDENAR VAQUEZ MORALES, MAYOR DE EDAD, CON DOMICILIO EN LA CALLE ADOLFO LOPEZ MATEOS, CCL. EL PALMER RIO ABASCO, DE ESTA CIUDAD SE HA PRESENTADO ANTE ESTE H. AYUNTAMIENTO CONSTITUCIONAL DE CARDENAS, TABASCO QUE PRESIDENTE, DENUNCIANDO UN LOTE DE TERRENO DEL FONDO LEGAL, UBICADO EN EL DOMICILIO ANTES MENCIONADO CON UN AREA DE 248.00 M2, CON LAS SIGUIENTES MEDIDAS Y COLINDANCIAS:

- AL NORTE: 31.00 M. CON LOTE N° 3
- AL SUR : 31.00 M. CON LOTE N° 1
- AL ESTE : 8.00 M. CON LA CALLE ADOLFO LOPEZ MATEOS.
- AL OESTE: 8.00 M. CON LOTE N° 20.

LO QUE SE HACE DEL CONOCIMIENTO DEL PUBLICO EN GENERAL PARA QUE EL QUE SE CONSIDERE CON DERECHOS SOBRE EL PREDIO SE PRESENTE EN UN TERMINO DE 30 DIAS A PARTIR DE LA ULTIMA PUBLICACION QUE SE HARA DE TRES EN TRES DIAS POR TRES VECES CONSECUTIVAS EN EL PERIODICO OFICIAL DEL ESTADO, EN LOS TABLEROS MUNICIPALES Y EN LOS PARAJES PUBLICOS, DE ACUERDO CON LO PREVISTO EN EL REGLAMENTO DE TERRENOS DEL FONDO LEGAL.

LO QUE SE HACE DEL CONOCIMIENTO DEL PUBLICO EN GENERAL PARA QUE EL QUE SE CONSIDERE CON DERECHOS SOBRE EL PREDIO SE PRESENTE EN UN TERMINO DE 30 DIAS POR TRES VECES CONSECUTIVAS EN EL PERIODICO OFICIAL DEL ESTADO, EN LOS TABLEROS MUNICIPALES Y EN LOS PARAJES PUBLICOS, DE ACUERDO CON LO PREVISTO EN EL REGLAMENTO DE TERRENOS DEL FONDO LEGAL.

H. CARDENAS, TABASCO, 11 DE SEPTIEMBRE DE 1991.

H. CARDENAS, TABASCO 10 DE SEPTIEMBRE DE 1991.

SUPRAGIO EFECTIVO, NO REELECCION AL PRESIDENTE MUNICIPAL CONSTITUCIONAL

SUPRAGIO EFECTIVO. NO REELECCION AL PRESIDENTE MUNICIPAL CONSTITUCIONAL

SR. RODOLFO LANCHEZ DE LA CRUZ.

SR. RODOLFO LANCHEZ DE LA CRUZ.

SECRETARIO DEL AYUNTAMIENTO.

EL SECRETARIO DEL AYUNTAMIENTO.

DR. SALVADOR MORALES COLORADO.

DR. SALVADOR MORALES COLORADO.

SR. JUAN MARTIN DE BRITO, MAYOR DE EDAD, CON DOMICILIO EN LA CALLE FRANCISCO I. MADERO DE VILLA Y PUERTO A. SANCHEZ MAGALLANES, SE HA PRESENTADO A ESTE H. AYUNTAMIENTO CONSTITUCIONAL DE CARDENAS, TABASCO QUE PRESIDE, DENUNCIANDO UN LOTE DE TERRENO DEL FUNDO LEGAL, UBICADO EN EL DOMICILIO ANTES MENCIONADO CONSTANTE DE UNA SUPERFICIE DE 487.44 M2, CON LAS SIGUIENTES MEDIDAS Y COLINDANCIAS:

AL NORTE: 45.00 M. CON CAROLINA DE BRITO MARTINEZ.

AL SUR : 45.00 M. HERNANDEZ BRITO CABEZA.

AL ESTE : 15.00 M. AV. BALAZAR CARDENAS.

AL OESTE: 15.00 M. CON GUADALUPE BRITO.

LO QUE SE HACE DEL CONOCIMIENTO DEL PUBLICO EN GENERAL PARA QUE EL QUE SE CONSIDERE CON DERECHO SOBRE EL PREDIO SE PRESENTE EN UN TERMINO DE 30 DIAS A PARTIR DE LA ULTIMA PUBLICACION QUE SE HARA DE TRES EN TRES DIAS POR TRES VECES CONSECUTIVAS EN EL PERIODICO OFICIAL DEL ESTADO, EN LOS TABLEROS MUNICIPALES Y EN LOS PARAJES PUBLICOS, DE ACUERDO CON LO PREVISTO EN EL REGLAMENTO DE TERRENOS DEL FUNDO LEGAL.

H. CARDENAS, TABASCO 11 DE SEPTIEMBRE DE 1991.

SUPRAGIO EFECTIVO. NO REELECCION. EL PRESIDENTE MUNICIPAL CONSTITUCIONAL.

SR. RODOLFO SANCHEZ DE LA CRUZ

EL SECRETARIO DEL AYUNTAMIENTO.

DR. SALVADOR DOMINGUEZ COLORADO.

LUIS ALBERTO RAMIREZ CUSTODIO, MAYOR DE EDAD, CON DOMICILIO EN LA CALLE AUREO L. CALLES S/N VILLA Y PUERTO A. SANCHEZ MAGALLANES, SE HA PRESENTADO A ESTE H. AYUNTAMIENTO CONSTITUCIONAL DE CARDENAS, TABASCO QUE PRESIDE, DENUNCIANDO UN LOTE DE TERRENO DEL FUNDO LEGAL, UBICADO EN EL DOMICILIO ANTES MENCIONADO CONSTANTE DE UNA SUPERFICIE DE 206.00 M2 CON LAS SIGUIENTES MEDIDAS Y COLINDANCIAS:

AL NORTE: 18.88 M. CON FELIFE CUSTODIO ALVAREZ

AL SUR : 17.70 M. CALLEJON DE ACCESO Y OSCAR IZQUIERDO CUSTODI.

AL ESTE : 11.35 M. AUREO L. CALLES

AL OESTE: 11.40 M. CALLEJON DE ACCESO Y LUCIO CUSTODIO.

LO QUE SE HACE DEL CONOCIMIENTO DEL PUBLICO EN GENERAL PARA QUE EL QUE SE CONSIDERE CON DERECHOS SOBRE EL PREDIO SE PRESENTE EN UN TERMINO DE 30 DIAS A PARTIR DE LA ULTIMA PUBLICACION QUE SE HARA DE TRES EN TRES DIAS POR TRES VECES CONSECUTIVAS EN EL PERIODICO OFICIAL DEL ESTADO, EN LOS TABLEROS MUNICIPALES Y EN LOS PARAJES PUBLICOS, DE ACUERDO CON LO PREVISTO EN EL REGLAMENTO DE TERRENOS DEL FUNDO LEGAL.

H. ARDENAS, TABASCO A 28 DE AGOSTO DE 1991.

SUPRAGIO EFECTIVO. NO REELECCION. EL PRESIDENTE MUNICIPAL CONSTITUCIONAL.

SR. RODOLFO SANCHEZ DE LA CRUZ.

EL SECRETARIO DEL AYUNTAMIENTO.

DR. SALVADOR DOMINGUEZ COLORADO.

MARU EL DOMINGUEZ ALMILLA, MAYOR DE EDAD, CON DOMICILIO EN LA CALLE FRANCISCO I. MADERO DE VILLA Y PUERTO A. SANCHEZ MAGALLANES, SE HA PRESENTADO A ESTE H. AYUNTAMIENTO CONSTITUCIONAL DE CARDENAS, TABASCO QUE PRESIDE, DENUNCIANDO UN LOTE DE TERRENO DEL FUNDO LEGAL, UBICADO EN EL DOMICILIO ANTES MENCIONADO CONSTANTE DE UNA SUPERFICIE DE 487.44 M2, CON LAS SIGUIENTES MEDIDAS Y COLINDANCIAS:

AL NORTE: 10.46 M. CALLE FCO. I. MADERO.

AL SUR : 13.19 M. LAGUNA DEL CARMEN.

AL ESTE : 42.07 M. ESTEBAN MARTINEZ BALCAZAR.

AL OESTE: 40.92 M. ESTEBAN MARTINEZ BALCAZAR.

LO QUE SE HACE DEL CONOCIMIENTO DEL PUBLICO EN GENERAL PARA QUE EL QUE SE CONSIDERE CON DERECHO SOBRE EL PREDIO SE PRESENTE EN UN TERMINO DE 30 DIAS A PARTIR DE LA ULTIMA PUBLICACION QUE SE HARA DE TRES EN TRES DIAS POR TRES VECES CONSECUTIVAS EN EL PERIODICO OFICIAL DEL ESTADO, EN LOS TABLEROS MUNICIPALES Y EN LOS PARAJES PUBLICOS, DE ACUERDO CON LO PREVISTO EN EL REGLAMENTO DE TERRENOS DEL FUNDO LEGAL.

H. CARDENAS, TABASCO A 30 DE AGOSTO DE 1991

SUPRAGIO EFECTIVO. NO REELECCION. EL PRESIDENTE MUNICIPAL CONSTITUCIONAL.

SR. RODOLFO SANCHEZ DE LA CRUZ

EL SECRETARIO DEL AYUNTAMIENTO.

DR. SALVADOR DOMINGUEZ COLORADO.

EDEN Y RAUL DE LA CRUZ-VENTURA, MAYORES DE EDAD, CON DOMICILIO EN LA CALLE IGNACIO GUTIERREZ INTERIOR DE LA VILLA Y PUERTO SANCHEZ MAGALLANES, SE HA PRESENTADO A ESTE H. AYUNTAMIENTO CONSTITUCIONAL DE CARDENAS, TABASCO QUE PRESIDE, DENUNCIANDO UN LOTE DE TERRENO DEL FUNDO LEGAL, UBICADO EN EL DOMICILIO ANTES MENCIONADO CONSTANTE DE UNA SUPERFICIE DE 133.00 M2, CON LAS SIGUIENTES MEDIDAS Y COLINDANCIAS:

AL NORTE: 10.00 M. CALLEJON DE ACCESO

AL SUR : 9.70 M. DOMINGA VAZQUEZ T.

AL ESTE : 13.35 M. LEOVIGILDA FERNANDEZ Y PEDRO OSORIO.

AL OESTE: 13.70 M. CON MACARIO OSORIO H.

LO QUE SE HACE DEL CONOCIMIENTO DEL PUBLICO EN GENERAL PARA QUE EL QUE SE CONSIDERE CON DERECHOS SOBRE EL PREDIO SE PRESENTE EN UN TERMINO DE 30 DIAS A PARTIR DE LA ULTIMA PUBLICACION QUE SE HARA DE TRES EN TRES DIAS POR TRES VECES CONSECUTIVAS EN EL PERIODICO OFICIAL DEL ESTADO, EN LOS TABLEROS MUNICIPALES Y EN LOS PARAJES PUBLICOS, DE ACUERDO CON LO PREVISTO EN EL REGLAMENTO DE TERRENOS DEL FUNDO LEGAL.

H. CARDENAS, TABASCO A 28 DE AGOSTO DE 1991

SUPRAGIO EFECTIVO. NO REELECCION. EL PRESIDENTE MUNICIPAL CONSTITUCIONAL.

SR. RODOLFO SANCHEZ DE LA CRUZ.

EL SECRETARIO DEL AYUNTAMIENTO.

DR. SALVADOR DOMINGUEZ COLORADO.

SRITA. ROSA ALVA GONZALEZ GARCILLO MAYOR DE EDAD, CON DOMICILIO EN LA CALLE GREGORIO MENDEZ EN LA VILLA Y FUERA DE A. SANCHEZ MAGALLANES, SE HA PRESENTADO A ESTE H. AYUNTAMIENTO CONSTITUCIONAL DE CARDENAS, TABASCO QUE PRESIDE, DENUNCIANDO UN LOTE DE TERRENO DEL FONDO LEGAL, UBICADO EN EL DOMICILIO ANTES MENCIONADO CONSTANTE DE UNA SUPERFICIE DE 356.32 M2, CON LAS SIGUIENTES MEDIDAS Y COLINDANCIAS:

- AL NORTE: 13.70 M. CALLE GREGORIO MENDEZ.
- AL SUR : 12.40 M. ANTONINO DOMINGUEZ OLAN.
- AL ESTE : 26.00 M. CATALINA CORDOVA V.
- AL OESTE: 29.00 M. HORACIO CRDOFES MARQUEL.

LO QUE SE HACE DEL CONOCIMIENTO DEL PUBLICO EN GENERAL PARA QUE EL QUE SE CONSIDERE CON DERECHOS SOBRE EL DEDICADO PRESENTE EN UN TERMINO DE 30 DIAS A PARTIR DE LA ULTIMA PUBLICACION QUE SE HARA DE TRES EN TRES DIAS POR TRES VECES CONSECUTIVAS EN EL PERIODICO OFICIAL DEL ESTADO, EN LOS TABLEROS MUNICIPALES Y EN LOS PARAJES PUBLICOS, DE ACUERDO CON LO PREVISTO EN EL REGLAMENTO DE TERRENO DEL FONDO LEGAL.

H. CARDENAS, TABASCO A 29 DE AGOSTO DE 1991

SUPRAGIO EFECTIVO, NO REELECCION, EL PRESIDENTE MUNICIPAL CONSTITUCIONAL

SR. RODOLFO SANCHEZ DE LA CRUZ

EL SECRETARIO DEL AYUNTAMIENTO.

DR. SALVADOR GONZALEZ COLORADO.

TOMAS CALDERON GALLIGOS, MAYOR DE EDAD, CON DOMICILIO EN LA CALLE JUAN ESCURIA COL. NVO. PROGRESO, DE ESTA CIUDAD, SE HA PRESENTADO A ESTE H. AYUNTAMIENTO CONSTITUCIONAL DE CARDENAS, TABASCO QUE PRESIDE, DENUNCIANDO UN LOTE DE TERRENO DEL FONDO LEGAL, UBICADO EN EL DOMICILIO ANTES MENCIONADO CONSTANTE DE UNA SUPERFICIE DE 240.00 M2, CON LAS SIGUIENTES MEDIDAS Y COLINDANCIAS:

- AL NORTE : 30.00 M CON LOTE 4,5,6 Y 7.
- AL SUR : 30.00 M CON LOTE N° 11.
- AL ESTE : 8.00 M. CON CALLE JUAN ESCURIA
- AL OESTE: 8.00 M CON LOTE N° 8.

LO QUE SE HACE DEL CONOCIMIENTO DEL PUBLICO EN GENERAL PARA QUE EL QUE SE CONSIDERE CON DERECHOS SOBRE EL DEDICADO PRESENTE EN UN TERMINO DE 30 DIAS A PARTIR DE LA ULTIMA PUBLICACION QUE SE HARA DE TRES EN TRES VECES CONSECUTIVAS EN EL PERIODICO OFICIAL DEL ESTADO, EN LOS TABLEROS MUNICIPALES Y EN LOS PARAJES PUBLICOS, DE ACUERDO CON LO PREVISTO EN EL REGLAMENTO DE TERRENO DEL FONDO LEGAL.

H. CARDENAS, TABASCO 10 DE SEPTIEMBRE DE 1991.

SUPRAGIO EFECTIVO, NO REELECCION, EL PRESIDENTE MUNICIPAL CONSTITUCIONAL

SR. RODOLFO SANCHEZ DE LA CRUZ

EL SECRETARIO DEL AYUNTAMIENTO.

DR. SALVADOR GONZALEZ COLORADO.

ROSAURA FANFI FORRES, AYOR DE EDAD, CON DOMICILIO EN LA CALLE SIN NOMBRE, COL. EL PLAYON ENTRE JOSE MAR. MORELOS Y TERCERA CERRADA D. AV. AQUILES SERDAN DE LA VILLA Y FUERA DE A. SANCHEZ MAGALLANES, SE HA PRESENTADO A ESTE H. AYUNTAMIENTO CONSTITUCIONAL DE CARDENAS, TABASCO QUE PRESIDE, DENUNCIANDO UN LOTE DE TERRENO DEL FONDO LEGAL, UBICADO EN EL DOMICILIO ANTES MENCIONADO CONSTANTE DE UNA SUPERFICIE DE 72.00 M2, CON LAS SIGUIENTES MEDIDAS Y COLINDANCIAS:

- AL NORDE: 5.50 M. GERTRUDIS JIMENEZ O. Y PEDRO PEREZ DE LA CRUZ.
- AL SUR : 5.50 M. CALLE VII DE ABRIL.
- AL ESTE : 12.00 M. MARCELA RICARDO GONTE BLANCO.
- AL OESTE: 12.00 M. RODOLFO VICENTE.

LO QUE SE HACE DEL CONOCIMIENTO DEL PUBLICO EN GENERAL PARA QUE EL QUE SE CONSIDERE CON DERECHOS SOBRE EL DEDICADO PRESENTE EN UN TERMINO DE 30 DIAS A PARTIR DE LA ULTIMA PUBLICACION QUE SE HARA DE TRES EN TRES DIAS POR TRES VECES CONSECUTIVAS EN EL PERIODICO OFICIAL DEL ESTADO, EN LOS TABLEROS MUNICIPALES Y EN LOS PARAJES PUBLICOS, DE ACUERDO CON LO PREVISTO EN EL REGLAMENTO DE TERRENO DEL FONDO LEGAL.

H. CARDENAS, TABASCO A 30 DE AGOSTO DE 1991

SUPRAGIO EFECTIVO, NO REELECCION, EL PRESIDENTE MUNICIPAL CONSTITUCIONAL

SR. RODOLFO SANCHEZ DE LA CRUZ

EL SECRETARIO DEL AYUNTAMIENTO.

DR. SALVADOR GONZALEZ COLORADO.

PROFR. CESAREO MORALES CABRERA, MAYOR DE EDAD, CON DOMICILIO EN LA CALLE CARRILLO PUERTO, DE ESTA CIUDAD SE HA PRESENTADO A ESTE H. AYUNTAMIENTO CONSTITUCIONAL DE CARDENAS, TABASCO QUE PRESIDE, DENUNCIANDO UN LOTE DE TERRENO DEL FONDO LEGAL, UBICADO EN EL DOMICILIO ANTES MENCIONADO CONSTANTE DE UNA SUPERFICIE DE 9.813.77 M2, CON LAS SIGUIENTES MEDIDAS Y COLINDANCIAS:

- AL NORTE: 53.20 M CON LA CALLE JOAQUIN GUEVAS.
- AL SUR : 40.22 M CON LA CALLE LEONARDO ADRIANO.
- AL ESTE : 212.00 M CON LA PROPIEDAD PRIVADA.
- AL OESTE: 208.20 M CON LA CALLE CARRILLO PUERTO.

LO QUE SE HACE DEL CONOCIMIENTO DEL PUBLICO EN GENERAL PARA QUE EL QUE SE CONSIDERE CON DERECHOS SOBRE EL DEDICADO PRESENTE EN UN TERMINO DE 30 DIAS A PARTIR DE LA ULTIMA PUBLICACION QUE SE HARA DE TRES EN TRES DIAS POR TRES VECES CONSECUTIVAS EN EL PERIODICO OFICIAL DEL ESTADO, EN LOS TABLEROS MUNICIPALES Y EN LOS PARAJES PUBLICOS, DE ACUERDO CON LO PREVISTO EN EL REGLAMENTO DE TERRENO DEL FONDO LEGAL.

H. CARDENAS, TABASCO A 19 DE SEPTIEMBRE DE 1991.

SUPRAGIO EFECTIVO, NO REELECCION, EL PRESIDENTE MUNICIPAL CONSTITUCIONAL

SR. RODOLFO SANCHEZ DE LA CRUZ

EL SECRETARIO DEL AYUNTAMIENTO.

DR. SALVADOR GONZALEZ COLORADO.

PETRONA ESPODA DE LA CRUZ, MAYOR DE EDAD, CON DOMICILIO EN LA CALLE ALDAMA EN LA VILLA Y PUERTO A. SANCHEZ MAGALLANES S/N, SE HA PRESENTADO A ESTE H. AYUNTAMIENTO CONSTITUCIONAL DE CARDENAS, TABASCO QUE PRESIDO, DENUNCIANDO UN LOTE DE TERRENO DEL FUNDO LEGAL, UBICADO EN EL DOMICILIO ANTES MENCIONADO CONSTANTE DE UNA SUPERFICIE 230.00 M2, CON LAS SIGUIENTES MEDIDAS Y COLINDANCIAS:

AL NORTE: 20.00 M. CON DANIAN MARTINEZ.

AL SUR : 20.00 M. CON ARCISIADEN ZAMUDIO, COR. SANCHEZ, Y AGUSTIN ROMERO.

AL ESTE : 11.50 M. CON CONCEPCION DOMINGUEZ.

AL OESTE: 11.50 M. CON LA CALLE ALDAMA.

LO QUE SE HACE CONOCIMIENTO DEL PUBLICO EN GENERAL PARA QUE EL QUE SE CONSIDERE CON DERECHOS SOBRE EL PREDIO SE PRESENTE EN UN TERMINO DE 30 DIAS A PARTIR DE LA ULTIMA PUBLICACION QUE SE HARA DE TRES EN TRES DIAS POR TRES VECES CONSECUTIVAS EN EL PERIODICO OFICIAL DEL ESTADO, EN LOS TABLEROS MUNICIPALES Y EN LOS PARAJES PUBLICOS, DE ACUERDO CON LO PREVISTO EN EL REGLAMENTO DE TERRENOS DEL FUNDO LEGAL.

H. CARDENAS, TABASCO A 29 DE AGOSTO DE 1991

SUFRAGIO EFECTIVO. NO REELECCION.  
EL PRESIDENTE MUNICIPAL CONSTITUCIONAL

SR. RODOLFO SANCHEZ DE LA CRUZ.

EL SECRETARIO DEL AYUNTAMIENTO.

DR. SALVADOR DOMINGUEZ COLORADO.

NINFA PEREZ HERNANDEZ, MAYOR DE EDAD, CON DOMICILIO EN LA CALLE LIC. BENITO JUAREZ S/N VILLA Y PUERTO A. SANCHEZ MAGALLANES, SE HA PRESENTADO A ESTE H. AYUNTAMIENTO CONSTITUCIONAL DE CARDENAS, TABASCO QUE PRESIDO, DENUNCIANDO UN LOTE DE TERRENO DEL FUNDO LEGAL, UBICADO EN EL DOMICILIO ANTES MENCIONADO CONSTANTE DE UNA SUPERFICIE DE 504.50 M2, CON LAS SIGUIENTES MEDIDAS Y COLINDANCIAS:

AL NORTE: 11.00 M. CALLE LIC. BENITO JUAREZ.

AL SUR : 5.00 M., 6.50 M. ZONA FEDERAL LAGUNA DEL CARMEN.

AL ESTE : 40.00 Y 11.00 M. PEDRO VENTURA DE LA CRUZ.

AL OESTE: 44.00 M. DIOGENES CARRILLO CARRILLO

LO QUE SE HACE DEL CONOCIMIENTO DEL PUBLICO EN GENERAL PARA QUE EL QUE SE CONSIDERE CON DERECHOS SOBRE EL PREDIO SE PRESENTE EN UN TERMINO DE 30 DIAS A PARTIR DE LA ULTIMA PUBLICACION QUE SE HARA DE TRES EN TRES DIAS POR TRES VECES CONSECUTIVAS EN EL PERIODICO OFICIAL DEL ESTADO, EN LOS TABLEROS MUNICIPALES Y EN LOS PARAJES PUBLICOS, DE ACUERDO CON LO PREVISTO EN EL REGLAMENTO DE TERRENOS DEL FUNDO LEGAL.

H. CARDENAS, TABASCO A 30 DE AGOSTO DE 1991

SUFRAGIO EFECTIVO. NO REELECCION.  
EL PRESIDENTE MUNICIPAL CONSTITUCIONAL

SR. RODOLFO SANCHEZ DE LA CRUZ.

EL SECRETARIO DEL AYUNTAMIENTO.

DR. SALVADOR DOMINGUEZ COLORADO.

CARLOS ALBERTO, OCTAVIO, SERGIO URGEL CUPIDO Y ANGELICA GTEZ. CUPIDO, MAYORES DE EDAD, CON DOMICILIO EN LA CALLE AQUILES SERDAN DE LA VILLA Y PUERTO A. SANCHEZ MAGALLANES SE HA PRESENTADO A ESTE H. AYUNTAMIENTO CONSTITUCIONAL DE CARDENAS, TABASCO QUE PRESIDO, DENUNCIANDO UN LOTE DE TERRENO DEL FUNDO LEGAL, UBICADO EN EL DOMICILIO ANTES MENCIONADO CONSTANTE DE UNA SUPERFICIE DE 98.70 M2, CON LAS SIGUIENTE MEDIDAS Y COLINDANCIAS:

AL NORTE: 5.00 M. CONRADO DE LA CRUZ VENTURA.

AL SUR : 5.00 M. CALLE A. SERDAN .

AL ESTE : 20.00 M. MA. ENCARNACION RGUEZ. G.

AL OESTE: 20.00 M. MARCOS DIMINGUEZ VELAZQUEZ.

LO QUE SE HACE DEL CONOCIMIENTO DEL PUBLICO EN GENERAL PARA QUE EL QUE SE CONSIDERE CON DERECHOS SOBRE EL PREDIO SE PRESENTE EN UN TERMINO DE 30 DIAS A PARTIR DE LA ULTIMA PUBLICACION QUE SE HARA DE TRES EN TRES DIAS POR TRES VECES CONSECUTIVAS EN EL PERIODICO OFICIAL DEL ESTADO, EN LOS TABLEROS MUNICIPALES Y EN LOS PARAJES PUBLICOS, DE ACUERDO CON LO PREVISTO EN EL REGLAMENTO DE TERRENOS DEL FUNDO LEGAL.

H. CARDENAS, TABASCO A 29 DE AGOSTO DE 1991

SUFRAGIO EFECTIVO. NO REELECCION.  
EL PRESIDENTE MUNICIPAL CONSTITUCIONAL

EL SECRETARIO DEL AYUNTAMIENTO.

DR. SALVADOR DOMINGUEZ COLORADO.

CANDIDO ESPINOZA SOLANO, MAYOR DE EDAD, CON DOMICILIO EN LA PROLG. DE LA CALLE AQUILES SERDAN Y CALLE EN PROYECTO DEL BARRIO PUNTA BRAVA DE LA VILLA Y PUERTO A. SANCHEZ MAGALLANES, SE HA PRESENTADO A ESTE H. AYUNTAMIENTO CONSTITUCIONAL DE CARDENAS, TABASCO QUE PRESIDO, DENUNCIANDO UN LOTE DE TERRENO DEL FUNDO LEGAL, UBICADO EN EL DOMICILIO ANTES MENCIONADO CONSTANTE DE UNA SUPERFICIE DE 170.50 M2, CON LAS SIGUIENTES MEDIDAS Y COLINDANCIAS:

AL NORTE: 7.75 M. CALLE EN PROYECTO.

AL SUR : 7.75 M. PROLG. CALLE AQUILES SERDAN.

AL ESTE : 22.00 M. MELCHOR REYES.

AL OESTE: 22.00 M. MANUEL FINERA MORALES.

LO QUE SE HACE DEL CONOCIMIENTO DEL PUBLICO EN GENERAL PARA QUE EL QUE SE CONSIDERE CON DERECHOS SOBRE EL PREDIO SE PRESENTE EN UN TERMINO DE 30 DIAS A PARTIR DE LA ULTIMA PUBLICACION QUE SE HARA DE TRES EN TRES DIAS POR TRES VECES CONSECUTIVAS EN EL PERIODICO OFICIAL DEL ESTADO, EN LOS TABLEROS MUNICIPALES Y EN LOS PARAJES PUBLICOS, DE ACUERDO CON LO PREVISTO EN EL REGLAMENTO DE TERRENOS DEL FUNDO LEGAL.

H. CARDENAS, TABASCO A 29 DE AGOSTO DE 1991

SUFRAGIO EFECTIVO. NO REELECCION.  
EL PRESIDENTE MUNICIPAL CONSTITUCIONAL

SR. RODOLFO SANCHEZ DE LA CRUZ.

EL SECRETARIO DEL AYUNTAMIENTO.

DR. SALVADOR DOMINGUEZ COLORADO.

CARMELA SOLARO DE ESPINOLA, MAYOR DE EDAD, CON DOMICILIO EN LA CALLE GREGORIO MENDEZ DE LA VILLA Y PUERTO SANCHEZ MAGALLANES, SE HA PRESENTADO HA ESTE H. AYUNTAMIENTO CONSTITUCIONAL DE CARDENAS, TABASCO QUE PRESIDENTO, DENUNCIANDO UN LOTE DE TERRENO DEL FUNDO LEGAL, UBICADO EN EL DOMICILIO ANTES MENCIONADO CONSTANTE DE UNA SUPERFICIE DE 264.05 M2., CON LAS SIGUIENTES MEDIDAS Y COLINDANCIAS:

- AL NORTE: 10.00 M CON CALLE SIN NOMBRE
AL SUR : 10.00 M CON AQUILES SERDAN
AL ESTE : 26.70 M CON AQUILES SERDAN
AL OESTE: 26.20 M CON JOSE ESPINOSA HERNANDEZ.

LO QUE SE HACE DEL CONOCIMIENTO DEL PUBLICO EN GENERAL PARA QUE EL QUE SE CONSIDERE CON DERECHOS SOBRE EL PREDIO SE PRESENTE EN UN TERMINO DE 30 DIAS A PARTIR DE LA ULTIMA PUBLICACION QUE SE HARA DE TRES EN TRES DIAS POR TRES VECES CONSECUTIVAS EN EL PERIODICO OFICIAL = DEL ESTADO, EN LOS TABLEROS MUNICIPALES, Y EN LOS TABLEROS PUBLICOS, DE ACUERDO CON LO PREVISTO EN EL REGLAMENTO DE TERRENOS DEL FUNDO LEGAL.

H. CARDENAS, TABASCO A 11 DE SEPTIEMBRE DE 1991.

SUFRAGIO EFECTIVO NO REELECCION. EL PRESIDENTE MUNICIPAL CONSTITUCIONAL.

SR. RODOLFO SANCHEZ DE LA CRUZ.

EL SECRETARIO DEL AYUNTAMIENTO.

DR. SALVADOR DOMINGUEZ COLORADO.

FRANCISCA GERONIMO DE JAVIER, MAYOR DE EDAD, CON DOMICILIO EN LA AV. AQUILES SERDAN N° 117 DE LA VILLA Y PUERTO A. SANCHEZ MAGALLANES, SE HA PRESENTADO A ESTE H. AYUNTAMIENTO CONSTITUCIONAL DE CARDENAS, TABASCO QUE PRESIDENTO, DENUNCIANDO UN LOTE DE TERRENO DEL FUNDO LEGAL, UBICADO EN EL DOMICILIO ANTES MENCIONADO CONSTANTE DE UNA SUPERFICIE DE 487.47 M2, CON LAS SIGUIENTES MEDIDAS Y COLINDANCIAS:

- AL NORTE: 23.70 M. CON LA AV. AQUILES SERDAN
AL SUR : 22.65 M. CON ANGEL MARQUEZ CASTILLO.
AL ESTE : 20.85 M. CON AUSENCIO CRUZ V.
AL OESTE: 21.20 M. CON EL CALLEJON TOMAS GARRIDO CAHAVAL.

LO QUE SE HACE DEL CONOCIMIENTO DEL PUBLICO EN GENERAL PARA QUE EL QUE SE CONSIDERE CON DERECHOS SOBRE EL PREDIO SE PRESENTE EN UN TERMINO DE 30 DIAS A PARTIR DE LA ULTIMA PUBLICACION QUE SE HARA DE TRES EN TRES DIAS POR TRES VECES CONSECUTIVAS EN EL PERIODICO OFICIAL DEL ESTADO, EN LOS TABLEROS MUNICIPALES Y EN LOS TABLEROS PUBLICOS, DE ACUERDO CON LO PREVISTO EN EL REGLAMENTO DE TERRENOS DEL FUNDO LEGAL.

H. CARDENAS, TABASCO A 29 DE AGOSTO DE 1991

SUFRAGIO EFECTIVO. NO REELECCION. EL PRESIDENTE MUNICIPAL CONSTITUCIONAL.

SR. RODOLFO SANCHEZ DE LA CRUZ.

EL SECRETARIO DEL AYUNTAMIENTO.

DR. SALVADOR DOMINGUEZ COLORADO.

SALOMON BRITO MARTINEZ, MAYOR DE EDAD, CON DOMICILIO EN EL BOULEVARD GRAL. LAZARO CARDENAS, Y CALLE JUAN DE LOS RIOS DE ESTA CIUDAD, SE HA PRESENTADO A ESTE H. AYUNTAMIENTO CONSTITUCIONAL DE CARDENAS, TABASCO QUE PRESIDENTE, DENUNCIANDO UN LOTE DE TERRENO DEL FUNDO LEGAL, UBICADO EN EL DOMICILIO ANTES MENCIONADO CONSTANTE DE UNA SUPERFICIE DE 561.60 M2., CON LAS SIGUIENTES MEDIDAS Y COLINDANCIAS:

- AL NORTE: 46.54 M. CON JENES BRITO CABERA
AL SUR : 45.00 M. CON AURA MARTINEZ DE BRITO.
AL ESTE : 12.33 M. CON AV. LAZARO CARDENAS.
AL OESTE: 12.22 M. CON GONZALEZ BROCA

LO QUE SE HACE DEL CONOCIMIENTO DEL PUBLICO EN GENERAL PARA QUE EL QUE SE CONSIDERE CON DERECHOS SOBRE EL PREDIO SE PRESENTE EN UN TERMINO DE 30 DIAS A PARTIR DE LA ULTIMA PUBLICACION QUE SE HARA DE TRES EN TRES DIAS POR TRES VECES CONSECUTIVAS EN EL PERIODICO OFICIAL DEL ESTADO, EN LOS TABLEROS MUNICIPALES Y EN LOS TABLEROS PUBLICOS, DE ACUERDO CON LO PREVISTO EN EL REGLAMENTO DE TERRENOS DEL FUNDO LEGAL.

H. CARDENAS, TABASCO A 11 DE SEPTIEMBRE DE 1991.

SUFRAGIO EFECTIVO NO REELECCION. EL PRESIDENTE MUNICIPAL CONSTITUCIONAL.

SR. RODOLFO SANCHEZ DE LA CRUZ.

EL SECRETARIO DEL AYUNTAMIENTO.

DR. SALVADOR DOMINGUEZ COLORADO.

MELITONA CANDELERO BARAHONA, MAYOR DE EDAD CON DOMICILIO EN LA CALLE IGNACIO GUTIERREZ S/N VILLA Y PUERTO A. SANCHEZ MAGALLANES, SE HA PRESENTADO A ESTE H. AYUNTAMIENTO CONSTITUCIONAL DE CARDENAS, TABASCO QUE PRESIDENTO, DENUNCIANDO UN LOTE DE TERRENO DEL FUNDO LEGAL, UBICADO EN EL DOMICILIO ANTES MENCIONADO CONSTANTE DE UNA SUPERFICIE DE 488.87 M2, CON LAS SIGUIENTES MEDIDAS Y COLINDANCIAS:

- AL NORTE: 45.45.M. CON PASCUAL CANDELERO B.
AL SUR : 44.25 M. CON NERIO BARAHONA Y MARIA GENESTA.
AL ESTE : 11.20 M. CON JUSTINO HERNANDEZ.
AL OESTE: 10,60 M. CON CALLE IGNACIO GUTIERREZ

LO QUE SE HACE DEL CONOCIMIENTO DEL PUBLICO EN GENERAL PARA QUE EL QUE SE CONSIDERE CON DERECHOS SOBRE EL PREDIO SE PRESENTE EN UN TERMINO DE 30 DIAS A PARTIR DE LA ULTIMA PUBLICACION QUE SE HARA DE TRES EN TRES DIAS POR TRES VECES CONSECUTIVAS EN EL PERIODICO OFICIAL DEL ESTADO, EN LOS TABLEROS MUNICIPALES Y EN LOS TABLEROS PUBLICOS, DE ACUERDO CON LO PREVISTO EN EL REGLAMENTO DE TERRENOS DEL FUNDO LEGAL.

H. CARDENAS, TABASCO A 28 DE AGOSTO DE 1991

SUFRAGIO EFECTIVO. NO REELECCION. EL PRESIDENTE MUNICIPAL CONSTITUCIONAL.

SR. RODOLFO SANCHEZ DE LA CRUZ.

EL SECRETARIO DEL AYUNTAMIENTO

DR. SALVADOR DOMINGUEZ COLORADO.

CELEDONIO JIMENEZ ARIAS, Y CATALINA GONZALEZ DE JIMENEZ, MAYORES DE EDAD, CON DOMICILIO EN LA CALLE AQUILES SERDAN S/N DE LA VILLA Y PUERTO A. SANCHEZ MAGALLANES, SE PRESENTADO A ESTE H. AYUNTAMIENTO CONSTITUCIONAL DE CARDENAS, TABASCO QUE PRESIDO, DENUNCIANDO UN LOTE DE TERRENO DEL FUNDO LEGAL, UBICADO EN EL DOMICILIO ANTES MENCIONADO CONSTANTE DE UNA SUPERFICIE DE 532.20 M2, CON LAS SIGUIENTES MEDIDAS Y COLINDANCIAS:

- AL NORTE: 8.22 M. CON AV. AQUILES SERDAN.
- AL SUR: 8.85 M. CON REBECA FLORES OLIVE.
- AL ESTE: 21.55 M. y 40.74 M. CON TEMPLO EVANGELICO.
- AL OESTE: 24.55 M. Y 40.74 M. CON ELODIA Y MANUEL FARIAS.

LO QUE SE HACE DEL CONOCIMIENTO DEL PUBLICO EN GENERAL PARA QUE EL QUE SE CONSIDERE CON DERECHOS SOBRE EL PREDIO SE PRESENTE EN UN TERMINO DE 30 DIAS A PARTIR DE LA ULTIMA PUBLICACION QUE SE HARA DE TRES DIAS POR TRES VECES CONSECUTIVAS EN EL PERIODICO OFICIAL DEL ESTADO, EN LOS TABLEROS MUNICIPALES Y EN LOS PARAJES PUBLICOS, DE ACUERDO CON LO PREVISTO EN EL REGLAMENTO DE TERRENOS DEL FUNDO LEGAL.


H. CARDENAS, TABASCO A 28 DE AGOSTO DE 1991

SUFRAGIO EFECTIVO. NO REELECCION.  
EL PRESIDENTE MUNICIPAL CONSTITUCIONAL.

SR. RODOLFO SANCHEZ DE LA CRUZ.

EL SECRETARIO DEL AYUNTAMIENTO.

DR. SALVADOR DOMINGUEZ COLORADO.



MIGUEL ANGEL PEREZ DE LA FUENTE, MAYOR DE EDAD, CON DOMICILIO EN LA CALLE CARLOS A. MADRAZO, COLONIA EL PALMAR, RIO SECO DE ESTA CIUDAD, SE HA PRESENTADO A ESTE H. AYUNTAMIENTO CONSTITUCIONAL DE CARDENAS, TABASCO QUE PRESIDO, DENUNCIANDO UN LOTE DE TERRENO DEL FUNDO LEGAL, UBICADO EN EL DOMICILIO ANTES MENCIONADO CONSTANTE DE UNA SUPERFICIE DE 459.00 M2, CON LAS SIGUIENTES MEDIDAS Y COLINDANCIAS:

- AL NORTE: 38.50 M CON LOTE No. 25.
- AL SUR: 38.00 M CON PROPIEDAD PRIVADA.
- AL ESTE: 15.00 M CON PROPIEDAD PRIVADA.
- AL OESTE: 9.00 M CON CALLE CARLOS A. MADRAZO.

LO QUE SE HACE DEL CONOCIMIENTO DEL PUBLICO EN GENERAL PARA QUE EL QUE SE CONSIDERE CON DERECHOS SOBRE EL PREDIO SE PRESENTE EN UN TERMINO DE 30 DIAS A PARTIR DE LA ULTIMA PUBLICACION QUE SE HARA DE TRES EN TRES DIAS POR TRES VECES CONSECUTIVAS EN EL PERIODICO OFICIAL DEL ESTADO, EN LOS TABLEROS MUNICIPALES Y EN LOS PARAJES PUBLICOS, DE ACUERDO CON LO PREVISTO EN EL REGLAMENTO DE TERRENOS DEL FUNDO LEGAL.


H. CARDENAS, TABASCO, A 15 DE JULIO DE 1991.

SUFRAGIO EFECTIVO. NO REELECCION.  
EL PRESIDENTE MUNICIPAL CONSTITUCIONAL.

SR. RODOLFO SANCHEZ DE LA CRUZ

EL SECRETARIO DEL AYUNTAMIENTO.

DR. SALVADOR DOMINGUEZ COLORADO.



IGNACIO MONTEJO RODRIGUEZ, MAYOR DE EDAD, CON DOMICILIO EN LA CALLE AQUILES CALDERON MARCHENA No. 04 DE ESTA CIUDAD, SE HA PRESENTADO A ESTE H. AYUNTAMIENTO CONSTITUCIONAL DE CARDENAS, TABASCO QUE PRESIDO, DENUNCIANDO UN LOTE DE TERRENO DEL FUNDO LEGAL, UBICADO EN EL DOMICILIO ANTES MENCIONADO CONSTANTE DE UNA SUPERFICIE DE 325.00 M2, CON LAS SIGUIENTES MEDIDAS Y COLINDANCIAS:

- AL NORTE: 8.00 M CON CALLE SIN NOMBRE.
- AL SUR: 10.00 M CON JAIME ROSIQUE PRIEGO,
- AL ESTE: 144.60 M CON LOTE No. 5.
- AL OESTE: 36.80 M CON LOTE No/3.

LO QUE SE HACE DEL CONOCIMIENTO DEL PUBLICO EN GENERAL PARA QUE EL QUE SE CONSIDERE CON DERECHOS SOBRE EL PREDIO SE PRESENTE EN UN TERMINO DE 30 DIAS A PARTIR DE LA ULTIMA PUBLICACION QUE SE HARA DE TRES EN TRES DIAS POR TRES VECES CONSECUTIVAS EN EL PERIODICO OFICIAL DEL ESTADO, EN LOS TABLEROS MUNICIPALES Y EN LOS PARAJES PUBLICOS, DE ACUERDO CON LO PREVISTO EN EL REGLAMENTO DE TERRENOS DEL FUNDO LEGAL.

H. CARDENAS, TABASCO A 5 DE JULIO DE 1991

SUFRAGIO EFECTIVO. NO REELECCION.  
EL PRESIDENTE MUNICIPAL CONSTITUCIONAL.

SR. RODOLFO SANCHEZ DE LA CRUZ.

EL SECRETARIO DEL AYUNTAMIENTO.

DR. SALVADOR DOMINGUEZ COLORADO.



JOSE LUIS BOBADILLA PEDROZA, MAYOR DE EDAD, CON DOMICILIO EN LA CALLE FERNANDO MONTES DE OCA No. 28 DE LA COLONIA NUEVO-PROGRESO DE ESTA CIUDAD, SE HA PRESENTADO A ESTE H. AYUNTAMIENTO CONSTITUCIONAL DE CARDENAS, TABASCO QUE PRESIDO, DENUNCIANDO UN LOTE DE TERRENO DEL FUNDO LEGAL, UBICADO EN EL DOMICILIO ANTES MENCIONADO CONSTANTE DE UNA SUPERFICIE DE 188.54 M2, CON LAS SIGUIENTES MEDIDAS Y COLINDANCIAS:

- AL NORTE: 8.57 M CON LOTE No. 21.
- AL SUR: 8.57 M C/CALLE FERNANDO MONTES DE O.
- AL ESTE: 22.00 M CON CALLE JUAN ESCUTIA.
- AL OESTE: 22.00 M CON LOTE No. 27.

LO QUE SE HACE DEL CONOCIMIENTO DEL PUBLICO EN GENERAL PARA QUE EL QUE SE CONSIDERE CON DERECHOS SOBRE EL PREDIO SE PRESENTE EN UN TERMINO DE 30 DIAS A PARTIR DE LA ULTIMA PUBLICACION QUE SE HARA DE TRES EN TRES DIAS POR TRES VECES CONSECUTIVAS EN EL PERIODICO OFICIAL DEL ESTADO, EN LOS TABLEROS MUNICIPALES Y EN LOS PARAJES PUBLICOS DE ACURDO CON LO PREVISTO EN EL REGLAMENTO DE TERRENOS DEL FUNDO LEGAL.


H. CARDENAS, TABASCO, A 5 DE JULIO DE 1991.

SUFRAGIO EFECTIVO. NO REELECCION.  
EL PRESIDENTE MUNICIPAL CONSTITUCIONAL.

SR. RODOLFO SANCHEZ DE LA CRUZ.

EL SECRETARIO DEL AYUNTAMIENTO.

DR. SALVADOR DOMINGUEZ COLORADO.





ALMA DELIA FUENTES ARIAS, MAYOR DE EDAD, CON DOMICILIO EN LA CALLE AQUILES CALDERON MARCHENA No. 17 DE LA COLONIA PETROLERA DE ESTA CIUDAD, SE HA PRESENTADO A ESTE H. AYUNTAMIENTO CONSTITUCIONAL DE CARDENAS, TABASCO QUE PRESIDIDO, DENUNCIANDO UN LOTE DE TERRENO DEL FUNDO LEGAL, UBICADO EN EL DOMICILIO ANTES MENCIONADO CONSTANTE DE UNA SUPERFICIE DE - 410.00 M2., CON LAS SIGUIENTES MEDIDAS Y COLINDANCIAS:

- AL NORTE: 10.00 M CON PROLONGACION AQUILES CALDERON MARCHENA.
- AL SUR : 13.00 M CON SUCESION DE MERCEDES ROSIQUE.
- AL ESTE : 45.50 M CON LOTE No. 16.
- AL OESTE: 36.50 M CON LOTE No. 18.

LO QUE SE HACE DEL CONOCIMIENTO DEL PUBLICO EN GENERAL PARA QUE EL QUE SE CONSIDERE CON DERECHOS SOBRE EL PREDIO SE PRESENTE EN UN TERMINO DE 30 DIAS A PARTIR DE LA ULTIMA PUBLICACION QUE SE HARA DE TRES EN TRES DIAS POR TRES VECES CONSECUTIVAS EN EL PERIODICO OFICIAL DEL ESTADO, EN LOS TABLEROS MUNICIPALES Y EN LOS PARAJES PUBLICOS, DE ACUERDO CON LO PREVISTO EN EL REGLAMENTO DE TERRENOS DEL FUNDO LEGAL.

H. CARDENAS, TABASCO A 15 DE JULIO DE 1991.

SUFRAGIO EFECTIVO. NO REELECCION. EL PRESIDENTE MUNICIPAL CONSTITUCIONAL.

SR. RODOLFO SANCHEZ DE LA CRUZ.

EL SECRETARIO DEL AYUNTAMIENTO.

DR. SALVADOR DOMINGUEZ COLORADO.

ELVIA ULIN DE MARTINEZ, MAYOR DE EDAD, CON DOMICILIO EN LA CALLE "ADOLFO LOPEZ MATEOS", LOTE NUM.- 5, COLONIA "EL PALMAR" DE ESTA CIUDAD, SE HA PRESENTADO A ESTE H. AYUNTAMIENTO CONSTITUCIONAL DE CARDENAS, TAB., QUE PRESIDIDO, DENUNCIANDO UN LOTE DE TERRENO DEL FUNDO LEGAL, UBICADO EN EL DOMICILIO ANTES MENCIONADO, CONSTANTE DE UNA SUPERFICIE DE: 248.00 M2., CON LAS SIGUIENTES MEDIDAS Y COLINDANCIAS:-

- AL NORTE : 31.00 METROS CON EL LOTE NUMERO 6.
- AL SUR : 31.00 METROS CON EL LOTE NUMERO 4.
- AL ESTE : 8.00 METROS CON LA CALLE "ADOLFO LOPEZ MATEOS".
- AL OESTE : 8.00 METROS CON EL LOTE NUMERO 17.

LO QUE SE HACE DEL CONOCIMIENTO DEL PUBLICO EN GENERAL PARA QUE EL QUE SE CONSIDERE CON DERECHOS SOBRE EL PREDIO, SE PRESENTE EN UN TERMINO DE TREINTA DIAS A PARTIR DE LA ULTIMA PUBLICACION QUE SE HARA DE TRES EN TRES DIAS POR TRES VECES CONSECUTIVAS EN EL PERIODICO OFICIAL DEL ESTADO, EN LOS TABLEROS MUNICIPALES Y EN LOS PARAJES PUBLICOS, DE ACUERDO CON LO PREVISTO EN EL REGLAMENTO DE TERRENOS DEL FUNDO LEGAL.

H. CARDENAS, TAB., A 5 DE JULIO DE 1991.

SUFRAGIO EFECTIVO. NO REELECCION. EL PRESIDENTE MUNICIPAL CONSTITUCIONAL.

C. RODOLFO SANCHEZ DE LA CRUZ.

EL SECRETARIO DEL AYUNTAMIENTO:

DR. SALVADOR DOMINGUEZ COLORADO.

MARCIO ORDOZUEGA MARTINEZ, MAYOR DE EDAD, CON DOMICILIO EN LA CALLE I. ALDAMA DE LA VILLA Y PUERTO SANCHEZ MAGALLANES, SE HA PRESENTADO A ESTE H. AYUNTAMIENTO CONSTITUCIONAL DE CARDENAS, TABASCO QUE PRESIDIDO, DENUNCIANDO UN LOTE DE TERRENO DEL FUNDO LEGAL UBICADO EN EL DOMICILIO ANTES MENCIONADO, CONSTANTE DE UNA SUPERFICIE DE 120.00 M2, CON LAS SIGUIENTES MEDIDAS Y COLINDANCIAS

- AL NORTE: 15 M. MARGARITO PEREZ.
- AL SUR : 15 M. AYUNTAMIENTO.
- AL ESTE : 8. M. CALLE I. ALDAMA .
- AL OESTE: 8. M. MARGARITO PEREZ.

LO QUE SE HACE DEL CONOCIMIENTO DEL PUBLICO EN GENERAL PARA QUE EL QUE SE CONSIDERE CON DERECHOS SOBRE EL PREDIO SE PRESENTE EN UN TERMINO DE 30 DIAS A PARTIR DE LA ULTIMA PUBLICACION QUE SE HARA DE TRES EN TRES VECES CONSECUTIVAS EN EL PERIODICO OFICIAL DEL ESTADO EN LOS TABLEROS MUNICIPALES Y EN LOS PARAJES PUBLICOS DE ACUERDO CON LO PREVISTO EN EL REGLAMENTO DE TERRENOS DEL FUNDO LEGAL.

H. CARDENAS, TABASCO A 10 DE SEPTIEMBRE DE 1991.

SUFRAGIO EFECTIVO. NO REELECCION. EL PRESIDENTE MUNICIPAL CONSTITUCIONAL.

SR. RODOLFO SANCHEZ DE LA CRUZ.

EL SECRETARIO DEL AYUNTAMIENTO.

DR. SALVADOR DOMINGUEZ COLORADO.

MIGUEL MARTINEZ ALMEIDA, MAYOR DE EDAD, CON DOMICILIO EN LA CALLE 5 DE MAYO NÚM. 11, COLONIA EL PALMAR DE ESTA CIUDAD, SE HA PRESENTADO A ESTE H. AYUNTAMIENTO CONSTITUCIONAL DE CARDENAS, TABASCO QUE PRESIDIDO, DENUNCIANDO UN LOTE DE TERRENO DEL FUNDO LEGAL, UBICADO EN EL DOMICILIO ANTES MENCIONADO CONSTANTE DE UNA SUPERFICIE DE 230.10 M2., CON LAS SIGUIENTES MEDIDAS Y COLINDANCIAS:

- AL NORTE: 8.85 M CON CALLE 5 DE MAYO.
- AL SUR : 8.85 M CON LOTES No. 7 Y 15.
- AL ESTE : 26.00 M CON LOTE No. 10.
- AL OESTE: 26.00 M CON LOTE No. 12.

LO QUE SE HACE DEL CONOCIMIENTO DEL PUBLICO EN GENERAL PARA QUE EL QUE SE CONSIDERE CON DERECHOS SOBRE EL PREDIO SE PRESENTE EN UN TERMINO DE 30 DIAS A PARTIR DE LA ULTIMA PUBLICACION QUE SE HARA DE TRES EN TRES DIAS POR TRES VECES CONSECUTIVAS EN EL PERIODICO OFICIAL DEL ESTADO, EN LOS TABLEROS MUNICIPALES Y EN LOS PARAJES PUBLICOS, DE ACUERDO CON LO PREVISTO EN EL REGLAMENTO DE TERRENOS DEL FUNDO LEGAL.

H. CARDENAS, TABASCO, A 15 DE JULIO DE 1991.

SUFRAGIO EFECTIVO. NO REELECCION. EL PRESIDENTE MUNICIPAL CONSTITUCIONAL.

C. RODOLFO SANCHEZ DE LA CRUZ.

EL SECRETARIO DEL AYUNTAMIENTO.

DR. SALVADOR DOMINGUEZ COLORADO.

ANTONIO FAJARDO DE LA CRUZ, MAYOR DE EDAD, CON DOMICILIO EN LA CALLE AQUILES CALDERON MARCHENA, COLONIA PETROLERA DE ESTA CIUDAD, SE HA PRESENTADO A ESTE H. AYUNTAMIENTO CONSTITUCIONAL DE CARDENAS, TABASCO QUE PRESIDIO, DENUNCIANDO UN LOTE DE TERRENO DEL FUNDO LEGAL, UBICADO EN EL DOMICILIO ANTES MENCIONADO CONSTANTE DE UNA SUPERFICIE DE 245.58 M2, CON LAS SIGUIENTES MEDIDAS Y COLINDANCIAS:

AL NORTE: 9.50 M CON CALLE SIN NOMBRE.  
AL SUR : 11.80 M CON PROP. JAIME ROSIQUE P.  
AL ESTE : 29.90 M CON LOTE No. 33.  
AL OESTE: 21.80 M CON LOTE No. 1 COL. PETROLERA

LO QUE SE HACE DEL CONOCIMIENTO DEL PUBLICO EN GENERAL PARA QUE EL QUE SE CONSIDERE CON DERECHOS SOBRE EL PREDIO SE PRESENTE EN UN TERMINO DE 30 DIAS A PARTIR DE LA ULTIMA PUBLICACION QUE SE HARA DE TRES EN TRES DIAS POR TRES VECES CONSECUTIVAS EN EL PERIODICO OFICIAL DEL ESTADO, EN LOS TABLEROS MUNICIPALES Y EN LOS PARAJES PUBLICOS, DE ACUERDO CON LO PREVISTO EN EL REGLAMENTO DE TERRENOS DEL FUNDO LEGAL.

H. CARDENAS, TABASCO A 15 DE JULIO DE 1991.

SUFRAGIO EFECTIVO. NO REELECCION.  
EL PRESIDENTE MUNICIPAL CONSTITUCIONAL

SR. RODOLFO SANCHEZ DE LA CRUZ.

EL SECRETARIO DEL AYUNTAMIENTO.

DR. SALVADOR DOMINGUEZ COLORADO.

DANIEL CARRETA GARCIA, MAYOR DE EDAD, CON DOMICILIO EN LA CALLE JUAN ESCUTIA NÚM. 19, COLONIA NUEVO PROGRESO DE ESTA CIUDAD, SE HA PRESENTADO A ESTE H. AYUNTAMIENTO CONSTITUCIONAL DE CARDENAS, TABASCO QUE PRESIDIO, DENUNCIANDO UN LOTE DE TERRENO DEL FUNDO LEGAL, UBICADO EN EL DOMICILIO ANTES MENCIONADO CONSTANTE DE UNA SUPERFICIE DE 240.00 M2, CON LAS SIGUIENTES MEDIDAS Y COLINDANCIAS:

AL NORTE: 30.00 M CON LOTE No. 17.  
AL SUR : 30.00 M CON LOTE No. 21.  
AL ESTE : 8.00 M CON CALLE JUAN ESCUTIA.  
AL OESTE: 8.00 M CON LOTE No. 18.

LO QUE SE HACE DEL CONOCIMIENTO DEL PUBLICO EN GENERAL PARA QUE EL QUE SE CONSIDERE CON DERECHOS SOBRE EL PREDIO SE PRESENTE EN UN TERMINO DE 30 DIAS A PARTIR DE LA ULTIMA PUBLICACION QUE SE HARA DE TRES EN TRES DIAS POR TRES VECES CONSECUTIVAS EN EL PERIODICO OFICIAL DEL ESTADO, EN LOS TABLEROS MUNICIPALES Y EN LOS PARAJES PUBLICOS, DE ACUERDO CON LO PREVISTO EN EL REGLAMENTO DE TERRENOS DEL FUNDO LEGAL.

H. CARDENAS, TABASCO A 15 DE JULIO DE 1991.

SUFRAGIO EFECTIVO. NO REELECCION.  
EL PRESIDENTE MUNICIPAL CONSTITUCIONAL

SR. RODOLFO SANCHEZ DE LA CRUZ.

EL SECRETARIO DEL AYUNTAMIENTO.

DR. SALVADOR DOMINGUEZ COLORADO.

SRA. JUANA GONZALEZ DE MADRIGAL, MAYOR DE EDAD, CON DOMICILIO EN LA CALLE I. ALDAMA S/N EN LA VILLA Y PUERTO A. SANCHEZ MAGALLANES, SE HA PRESENTADO A ESTE H. AYUNTAMIENTO CONSTITUCIONAL DE CARDENAS, TABASCO QUE PRESIDIO, DENUNCIANDO UN LOTE DE TERRENO DEL FUNDO LEGAL, UBICADO EN EL DOMICILIO ANTES MENCIONADO CONSTANTE DE UNA SUPERFICIE DE 139.00 M2, CON LAS SIGUIENTES MEDIDAS Y COLINDANCIAS:

AL NORTE: 35.70 M. CON EL SR. ANTONIO DOMINGUEZ Y ESTEBAN MARTINEZ.  
AL SUR : 35.60 M. CON SRA. FRANCISCA IZQUIERDO.  
AL ESTE : 3.90 M. CON CALLE I. ALDAMA.  
AL OESTE: 3.90 M. CON ANTONIO DOMINGUEZ.

LO QUE SE HACE DEL CONOCIMIENTO DEL PUBLICO EN GENERAL PARA QUE EL QUE SE CONSIDERE CON DERECHOS SOBRE EL PREDIO SE PRESENTE EN UN TERMINO DE 30 DIAS A PARTIR DE LA ULTIMA PUBLICACION QUE SE HARA DE TRES EN TRES DIAS POR TRES VECES CONSECUTIVAS EN EL PERIODICO OFICIAL DEL ESTADO, EN LOS TABLEROS MUNICIPALES Y EN LOS PARAJES PUBLICOS, DE ACUERDO CON LO PREVISTO EN EL REGLAMENTO DE TERRENOS DEL FUNDO LEGAL.

H. CARDENAS, TABASCO A 28 DE AGOSTO DE 1991

SUFRAGIO EFECTIVO. NO REELECCION.  
EL PRESIDENTE MUNICIPAL CONSTITUCIONAL

SR. RODOLFO SANCHEZ DE LA CRUZ.

EL SECRETARIO DEL AYUNTAMIENTO

DR. SALVADOR DOMINGUEZ COLORADO.

JUAN MANUEL LOPEZ RAMIREZ, MAYOR DE EDAD, CON DOMICILIO EN LA AV. FRANCISCO I. MADERO. S/N EN LA VILLA Y PUERTO A. SANCHEZ MAGALLANES, SE HA PRESENTADO A ESTE H. AYUNTAMIENTO CONSTITUCIONAL DE CARDENAS, TABASCO QUE PRESIDIO, DENUNCIANDO UN LOTE DE TERRENO DEL FUNDO LEGAL, UBICADO EN EL DOMICILIO ANTES MENCIONADO CONSTANTE DE UNA SUPERFICIE DE 397.50 M2, CON LAS SIGUIENTES MEDIDAS Y COLINDANCIAS:

AL NORTE: 10.24 M. Y 5.50. M. FRANCISCO ENRIQUEZ M.  
AL SUR : 13.68 M. AV. FRANCISCO I. MADERO.  
AL ESTE : 26.10 M. CON ARTURO JIMENEZ GONZALEZ  
AL OESTE: 27.25 M. CON TEODORO RODRIGUEZ.

LO QUE SE HACE DEL CONOCIMIENTO DEL PUBLICO EN GENERAL PARA QUE EL QUE SE CONSIDERE CON DERECHOS SOBRE EL PREDIO SE PRESENTE EN UN TERMINO DE 30 DIAS A PARTIR DE LA ULTIMA PUBLICACION QUE SE HARA DE TRES EN TRES DIAS POR TRES VECES CONSECUTIVAS EN EL PERIODICO OFICIAL DEL ESTADO, EN LOS TABLEROS MUNICIPALES Y EN LOS PARAJES PUBLICOS, DE ACUERDO CON LO PREVISTO EN EL REGLAMENTO DE TERRENOS DEL FUNDO LEGAL.

H. CARDENAS, TABASCO A 28 DE AGOSTO DE 1991

SUFRAGIO EFECTIVO. NO REELECCION.  
EL PRESIDENTE MUNICIPAL CONSTITUCIONAL

SR. RODOLFO SANCHEZ DE LA CRUZ.

EL SECRETARIO DEL AYUNTAMIENTO.

DR. SALVADOR DOMINGUEZ COLORADO.

CARLOS MARIO LOPEZ ROMERO, MAYOR DE EDAD, CON DOMICILIO EN LA CALLE PEDRO GOMEZ JIMENEZ DE ESTA CIUDAD SE HA PRESENTADO A ESTE H. AYUNTAMIENTO CONSTITUCIONAL DE CARDENAS, TABASCO...

AL NORTE: 8.88 M2 CON LOTE No. 75
AL SUR : 9.02 M2 CON CALLE PEDRO GOMEZ JIMENEZ
AL ESTE :16.77 M2 CON LOTE No. 84
AL OESTE:16.69 M2 CON LA CALLE BANCHEZ MAGALLANES.

LO QUE SE HACE DEL CONOCIMIENTO DEL PUBLICO EN GENERAL PARA QUE EL QUE SE CONSIDERE CON DERECHOS SOBRE EL PREDIO SE PRESENTE EN UN TERMINO DE 30 DIAS A PARTIR DE LA ULTIMA PUBLICACION...

H. CARDENAS, TABASCO A 24 DE SEPTIEMBRE DEL 1991.

SUFRAGIO EFECTIVO. NO REELECCION.
EL PRESIDENTE MUNICIPAL CONSTITUCIONAL.
SR. RODOLFO SANCHEZ DE LA CRUZ.

EL SECRETARIO DEL AYUNTAMIENTO.

DR. SALVADOR DOMINGUEZ COLORADO.

ISMAEL OVALLE CONSOSPO, MAYOR DE EDAD, CON DOMICILIO EN LA CALLE FRANCISCO VILLA No. 2 DE LA COLONIA NUEVO PROGRESO DE ESTA CIUDAD, SE HA PRESENTADO A ESTE H. AYUNTAMIENTO CONSTITUCIONAL DE CARDENAS, TABASCO...

AL NORTE: 8.57 M CON CALLE FRANCISCO VILLA.
AL SUR : 8.57 M CON LOTE No. 8.
AL ESTE : 22.00 M CON LOTE No. 3.
AL OESTE: 22.00 M CON LOTE No. 1.

LO QUE SE HACE DEL CONOCIMIENTO DEL PUBLICO EN GENERAL PARA QUE EL QUE SE CONSIDERE CON DERECHOS SOBRE EL PREDIO SE PRESENTE EN UN TERMINO DE 30 DIAS A PARTIR DE LA ULTIMA PUBLICACION...

H. CARDENAS, TABASCO A 5 DE JULIO DE 1991.

SUFRAGIO EFECTIVO. NO REELECCION.
EL PRESIDENTE MUNICIPAL CONSTITUCIONAL.
SR. RODOLFO SANCHEZ DE LA CRUZ.

SECRETARIO DEL AYUNTAMIENTO.

SALVADOR DOMINGUEZ COLORADO.

EDTE. DE LA ASOCIACION MEDICA DR. CESAR ELIAS AVAIOS, - CON DOMICILIO EN LA CALLE PROLONGACION DE JUILLES CALDERON, DE ESTA CIUDAD, SE HA PRESENTADO A ESTE H. AYUNTAMIENTO CONSTITUCIONAL DE CARDENAS, TABASCO...

AL NORTE: 33.98 M2 CON PROPIEDAD DEL AYUNTAMIENTO.
AL SUR: 33.98 M2 CON PROPIEDAD DE LA F.E.T.S.E
AL ESTE: 15.00 M2 CON PROLONGACION DE JUILLES CALDERON
AL OESTE: 15.00 M2 CON PROPIEDAD DEL AYUNTAMIENTO Y POZO SARAET.

LO QUE SE HACE DEL CONOCIMIENTO DEL PUBLICO EN GENERAL PARA QUE EL QUE SE CONSIDERE CON DERECHOS SOBRE EL PREDIO SE PRESENTE EN UN TERMINO DE 30 DIAS A PARTIR DE LA ULTIMA PUBLICACION...

H. CARDENAS, TABASCO A 25 DE SEPTIEMBRE 1991

SUFRAGIO EFECTIVO NO REELECCION
EL PRESIDENTE MUNICIPAL CONSTITUCIONAL.
SR. RODOLFO SANCHEZ DE LA CRUZ

EL SECRETARIO DEL AYUNTAMIENTO.

DR. SALVADOR DOMINGUEZ COLORADO.

HORACIO ORDÓNEZ MARQUEZ, MAYOR DE DAD, CON DOMICILIO EN LA CALLE GREGORIO MENDEZ S/N DE LA VILLA Y FUERTO A. BANCHEZ MAGALLANES, SE HA PRESENTADO A ESTE H. AYUNTAMIENTO CONSTITUCIONAL DE CARDENAS, TABASCO...

AL NORTE: 15.00 M. CRISANTO VENTURA CRUZ
AL SUR : 15.00 M. CALLE GREGORIO MENDEZ
AL ESTE : 30.00 M. HORACIO ORDÓNEZ MARQUEZ
AL OESTE: 30.00 M. PASCUAL VENTURA.

LO QUE SE HACE DEL CONOCIMIENTO DEL PUBLICO EN GENERAL PARA QUE EL QUE SE CONSIDERE CON DERECHOS SOBRE EL PREDIO SE PRESENTE EN UN TERMINO DE 30 DIAS A PARTIR DE LA ULTIMA PUBLICACION...

H. CARDENAS, TABASCO A 5 DE SEPTIEMBRE DE 1991.

SUFRAGIO EFECTIVO, NO REELECCION.
EL PRESIDENTE MUNICIPAL CONSTITUCIONAL.
SR. RODOLFO SANCHEZ DE LA CRUZ.

EL SECRETARIO DEL AYUNTAMIENTO.

DR. SALVADOR DOMINGUEZ COLORADO.

CARLOS MARIC LOPEZ ROMERO, MAYOR DE EDAD, CON DOMICILIO EN LA CALLE PROPR. GIL GONZALEZ, DE ESTA CIUDAD SE HA PRESENTADO A ESTE H. AYUNTAMIENTO CONSTITUCIONAL DE CARDENAS, TABASCO QUE PRESIDO, DENUNCIANDO UN LOTE DE TERRENO DEL FUNDO LEGAL, UBICADO EN EL DOMICILIO ANTES MENCIONADO CONSTANTE DE UNA SUPERFICIE DE 154.24 M2, CON LAS SIGUIENTES MEDIDAS Y COLINDANCIAS.

AL NORTE: 8.13 M2 CON LOTE No. 36  
 AL SUR : 8.34 M2 CON CALLE ROSARIO GIL GONZALEZ.  
 AL ESTE :18.85 M2 CON LOTE No. 47  
 AL OESTE:18.61 M2 CON LOTE No. 45.

LO QUE SE HACE DEL CONOCIMIENTO DEL PUBLICO EN GENERAL PARA QUE EL QUE SE CONSIDERE CON DERECHOS SOBRE EL PREDIO SE PRESENTE EN UN TERMINO DE 30 DIAS A PARTIR DE LA ULTIMA PUBLICACION QUE SE HARA DE TRES EN TRES DIAS POR TRES VECES, CONSECUTIVAS EN EL PERIODICO OFICIAL DEL ESTADO, EN LOS TABLEROS MUNICIPALES Y EN LOS PARAJES PUBLICOS, DE ACUERDO CON LO PREVISTO EN EL REGLAMENTO DE TERRENOS DEL FUNDO LEGAL.

H. CARDENAS, TABASCO A 24 DE SEPTIEMBRE DEL 1991.

SUPRAGIO EFECTIVO NO REELECCION.  
 EL PRESIDENTE MUNICIPAL CONSTITUCIONAL

SR. RODOLFO RAMIREZ DE LA CRUZ.

EL SECRETARIO DEL AYUNTAMIENTO.

DR. SALVADOR DOMINGUEZ COLORADO.

COMISION NACIONAL DE REGISTRO SR. RAYON LOPEZ LOPEZ, --- CON DOMICILIO EN LA AVENIDA LAS ROSAS CARDENAS DE ESTA CIUDAD, SE HA PRESENTADO A ESTE H. AYUNTAMIENTO CONSTITUCIONAL DE CARDENAS, TABASCO, QUE PRESIDO DENUNCIANDO UN LOTE DE TERRENO DEL FUNDO LEGAL UBICADO EN EL DOMICILIO ANTES MENCIONADO CONSTANTE DE UNA SUPERFICIE DE 39.90 M2 CON LAS SIGUIENTES MEDIDAS Y COLINDANCIAS.

AL NORTE: 6.70 METROS  
 AL SUR :20.00 M2 CON JOSE ENRIQUE GONZALEZ  
 AL ESTE :40.00 M2 CON AREA RESTRINGIDA.  
 AL OESTE:37.60 M2 CON CALLE SARAGOZA.

LO QUE SE HACE DEL CONOCIMIENTO DEL PUBLICO EN GENERAL PARA QUE EL QUE SE CONSIDERE CON DERECHOS SOBRE EL PREDIO SE PRESENTE EN UN TERMINO DE 30 DIAS A PARTIR DE LA ULTIMA PUBLICACION QUE SE HARA DE TRES EN TRES DIAS POR TRES VECES, CONSECUTIVAS EN EL PERIODICO OFICIAL DEL ESTADO, EN LOS TABLEROS MUNICIPALES Y EN LOS PARAJES PUBLICOS, DE ACUERDO CON LO PREVISTO EN EL REGLAMENTO DE TERRENOS DEL FUNDO LEGAL.

H. CARDENAS, TABASCO A 20 DE SEPTIEMBRE DEL 1991.

SUPRAGIO EFECTIVO, NO REELECCION.  
 EL PRESIDENTE MUNICIPAL CONSTITUCIONAL

SR. RODOLFO RAMIREZ DE LA CRUZ.

EL SECRETARIO DEL AYUNTAMIENTO.

DR. SALVADOR DOMINGUEZ COLORADO.

SR. JOSE ABELONCIO FRIEGO Y FRIEGO, MAYOR DE EDAD, CON DOMICILIO EN LA CALLE MIGUEL ROVEROLA ESQ. XICOTENCATL, DE ESTA CIUDAD SE HA PRESENTADO A ESTE H. AYUNTAMIENTO CONSTITUCIONAL DE CARDENAS, TABASCO QUE PRESIDO, DENUNCIANDO UN LOTE DE TERRENO DEL FUNDO LEGAL, UBICADO EN EL DOMICILIO ANTES MENCIONADO CONSTANTE DE UNA SUPERFICIE DE 800 M2 CON LAS SIGUIENTES MEDIDAS Y COLINDANCIAS.

AL NORTE: 10 M2 CON LA CALLE XICOTENCATL  
 AL SUR : 10 M2 CON LA CALLE MIGUEL ROVEROLA  
 AL ESTE : 80 M2 CON PROPIEDAD PRIVADA  
 AL OESTE: 80 M2 CON PROPIEDAD DE ESTE AYUNTAMIENTO.

LO QUE SE HACE DEL CONOCIMIENTO DEL PUBLICO EN GENERAL PARA QUE EL QUE SE CONSIDERE CON DERECHOS SOBRE EL PREDIO SE PRESENTE EN UN TERMINO DE 30 DIAS A PARTIR DE LA ULTIMA PUBLICACION QUE SE HARA DE TRES EN TRES DIAS POR TRES VECES CONSECUTIVAS EN EL PERIODICO OFICIAL DEL ESTADO, EN LOS TABLEROS MUNICIPALES Y EN LOS PARAJES PUBLICOS, DE ACUERDO CON LO PREVISTO EN EL REGLAMENTO DE TERRENOS DEL FUNDO LEGAL.

H. CARDENAS, TABASCO A 22 DE SEPTIEMBRE DEL 1991.

SUPRAGIO EFECTIVO, NO REELECCION.  
 EL PRESIDENTE MUNICIPAL CONSTITUCIONAL

SR. RODOLFO RAMIREZ DE LA CRUZ.

EL SECRETARIO DEL AYUNTAMIENTO.

DR. SALVADOR DOMINGUEZ COLORADO.

FAUSTINO OVALLE RAMIREZ, MAYOR DE EDAD, CON DOMICILIO EN LA CALLE FRANCISCO VILLA No. 4, COLONIA NUEVO PROGRESO DE ESTA CIUDAD, SE HA PRESENTADO A ESTE H. AYUNTAMIENTO CONSTITUCIONAL DE CARDENAS, TABASCO QUE PRESIDO, DENUNCIANDO UN LOTE DE TERRENO DEL FUNDO LEGAL, UBICADO EN EL DOMICILIO ANTES MENCIONADO CONSTANTE DE UNA SUPERFICIE DE 188.54 M2, CON LAS SIGUIENTES MEDIDAS Y COLINDANCIAS:

AL NORTE : 8.57 M CON CALLE FRANCISCO VILLA.  
 AL SUR : 8.57 M CON LOTES Nos. 8 Y 9.  
 AL ESTE : 22.00 M CON LOTE No. 5.  
 AL OESTE : 22.00 M CON LOTE No. 3.

LO QUE SE HACE DEL CONOCIMIENTO DEL PUBLICO EN GENERAL PARA QUE EL QUE SE CONSIDERE CON DERECHOS SOBRE EL PREDIO SE PRESENTE EN UN TERMINO DE 30 DIAS A PARTIR DE LA ULTIMA PUBLICACION QUE SE HARA DE TRES EN TRES DIAS POR TRES VECES CONSECUTIVAS EN EL PERIODICO OFICIAL DEL ESTADO, EN LOS TABLEROS MUNICIPALES Y EN LOS PARAJES PUBLICOS, DE ACUERDO CON LO PREVISTO EN EL REGLAMENTO DE TERRENOS DEL FUNDO LEGAL.

H. CARDENAS, TABASCO A 15 DE JULIO DE 1991.

SUPRAGIO EFECTIVO. NO REELECCION.  
 EL PRESIDENTE MUNICIPAL CONSTITUCIONAL

SR. RODOLFO RAMIREZ DE LA CRUZ.

EL SECRETARIO DEL AYUNTAMIENTO.

DR. SALVADOR DOMINGUEZ COLORADO.

GUADALUPE FAJARDO DE DIOS, MAYOR DE EDAD, CON DOMICILIO EN LA CALLE FERNANDO MONTES DE OCA No. 25 DE LA COLONIA NUEVO PROGRESO DE ESTA CIUDAD, SE HA PRESENTADO A ESTE H. AYUNTAMIENTO CONSTITUCIONAL DE CARDENAS, TABASCO QUE PRESIDE, DENUNCIANDO UN LOTE DE TERRENO DEL FUNDO LEGAL, UBICADO EN EL DOMICILIO ANTES MENCIONADO CONSTANTE DE UNA SUPERFICIE DE: 188.54 M2, CON LAS SIGUIENTES MEDIDAS Y COLINDANCIAS:

- AL NORESTE : 8.57 M CON LOTE No. 20 Y 21.
- AL SUROESTE: 8.57 M CON CALLE FERNANDO MONTES DE O
- AL SURESTE : 22.00 M CON LOTE No. 26.
- AL NOROESTE: 22.00 M CON LOTE No. 24.

LO QUE SE HACE DEL CONOCIMIENTO DEL PUBLICO EN GENERAL PARA QUE EL QUE SE CONSIDERE CON DERECHOS SOBRE EL PREDIO SE PRESENTE EN UN TERMINO DE 30 DIAS A PARTIR DE LA ULTIMA PUBLICACION QUE SE HARA DE TRES EN TRES DIAS POR TRES VECES CONSECUTIVAS EN EL PERIODICO OFICIAL DEL ESTADO, EN LOS TABLEROS MUNICIPALES Y EN LOS PARAJES PUBLICOS, DE ACUERDO CON LO PREVISTO EN EL REGLAMENTO DE TERRENOS DEL FUNDO LEGAL.

H. CARDENAS, TABASCO A 5 DE JULIO DE 1991.

SUPRAGIO EFECTIVO. NO REELECCION. EL PRESIDENTE MUNICIPAL CONSTITUCIONAL:

SR. RODOLFO SANCHEZ DE LA CRUZ.

EL SECRETARIO DEL AYUNTAMIENTO.

DR. SALVADOR DOMINGUEZ COLORADO.

NATIVIDAD LOPEZ OLAN, MAYOR DE EDAD, CON DOMICILIO EN LA CALLE JUAN ESCUTIA No. 15, COLONIA NUEVO PROGRESO DE ESTA CIUDAD, SE HA PRESENTADO A ESTE H. AYUNTAMIENTO CONSTITUCIONAL DE CARDENAS, TABASCO QUE PRESIDE, DENUNCIANDO UN LOTE DE TERRENO DEL FUNDO LEGAL, UBICADO EN EL DOMICILIO ANTES MENCIONADO CONSTANTE DE UNA SUPERFICIE DE 240.00 M2, CON LAS SIGUIENTES MEDIDAS Y COLINDANCIAS:

- AL NORTE : 30.00 M CON LOTE No. 13.
- AL SUR : 30.00 M CON LOTE No. 17.
- AL ESTE : 8.00 M CON CALLE JUAN ESCUTIA.
- AL OESTE : 8.00 M CON LOTE No. 14.

LO QUE SE HACE DEL CONOCIMIENTO DEL PUBLICO EN GENERAL PARA QUE EL QUE SE CONSIDERE CON DERECHOS SOBRE EL PREDIO SE PRESENTE EN UN TERMINO DE 30 DIAS A PARTIR DE LA ULTIMA PUBLICACION QUE SE HARA DE TRES EN TRES DIAS POR TRES VECES CONSECUTIVAS EN EL PERIODICO OFICIAL DEL ESTADO, EN LOS TABLEROS MUNICIPALES Y EN LOS PARAJES PUBLICOS, DE ACUERDO CON LO PREVISTO EN EL REGLAMENTO DE TERRENOS DEL FUNDO LEGAL.

H. CARDENAS, TABASCO A 15 DE JULIO DE 1991.

SUPRAGIO EFECTIVO. NO REELECCION. EL PRESIDENTE MUNICIPAL CONSTITUCIONAL:

SR. RODOLFO SANCHEZ DE LA CRUZ.

EL SECRETARIO DEL AYUNTAMIENTO.

DR. SALVADOR DOMINGUEZ COLORADO.

ROMAN FIGUEROA SILVA, MAYOR DE EDAD, CON DOMICILIO EN LA CALLE JUAN ESCUTIA No. 17 DE LA COLONIA NUEVO PROGRESO DE ESTA CIUDAD, SE HA PRESENTADO A ESTE H. AYUNTAMIENTO CONSTITUCIONAL DE CARDENAS, TABASCO QUE PRESIDE, DENUNCIANDO UN LOTE DE TERRENO DEL FUNDO LEGAL, UBICADO EN EL DOMICILIO ANTES MENCIONADO CONSTANTE DE UNA SUPERFICIE DE 240.00 M2, CON LAS SIGUIENTES MEDIDAS Y COLINDANCIAS:

- AL NORTE: 30.00 M. CON LOTE No. 15.
- AL SUR : 30.00 M. CON LOTE No. 19.
- AL ESTE : 8.00 M. CON CALLE JUAN ESCUTIA.
- AL OESTE: 8.00 M. CON LOTE No. 16.

LO QUE SE HACE DEL CONOCIMIENTO DEL PUBLICO EN GENERAL PARA QUE EL QUE SE CONSIDERE CON DERECHOS SOBRE EL PREDIO SE PRESENTE EN UN TERMINO DE 30 DIAS A PARTIR DE LA ULTIMA PUBLICACION QUE SE HARA DE TRES EN TRES DIAS POR TRES VECES CONSECUTIVAS EN EL PERIODICO OFICIAL DEL ESTADO, EN LOS TABLEROS MUNICIPALES Y EN LOS PARAJES PUBLICOS, DE ACUERDO CON LO PREVISTO EN EL REGLAMENTO DE TERRENOS DEL FUNDO LEGAL.

H. CARDENAS, TABASCO, A 5 DE JULIO DE 1991.

SUPRAGIO EFECTIVO. NO REELECCION. EL PRESIDENTE MUNICIPAL CONSTITUCIONAL:

SR. RODOLFO SANCHEZ DE LA CRUZ.

EL SECRETARIO DEL AYUNTAMIENTO.

DR. SALVADOR DOMINGUEZ COLORADO.

JOSE HERNANDEZ DE LA CRUZ, MAYOR DE EDAD, CON DOMICILIO EN LA CALLE FERNANDO MONTES DE OCA No. 24, COLONIA NUEVO PROGRESO DE ESTA CIUDAD, SE HA PRESENTADO A ESTE H. AYUNTAMIENTO CONSTITUCIONAL DE CARDENAS, TABASCO QUE PRESIDE, DENUNCIANDO UN LOTE DE TERRENO DEL FUNDO LEGAL, UBICADO EN EL DOMICILIO ANTES MENCIONADO CONSTANTE DE UNA SUPERFICIE DE 188.54 M2, CON LAS SIGUIENTES MEDIDAS Y COLINDANCIAS:

- AL NORTE : 8.57 M CON LOTE No. 20.
- AL SUR : 8.57 M CON CALLE FERNANDO MONTES DE O.
- AL ESTE : 22.00 M CON LOTE No. 25.
- AL OESTE : 22.00 M CON LOTE No. 23.

LO QUE SE HACE DEL CONOCIMIENTO DEL PUBLICO EN GENERAL PARA QUE EL QUE SE CONSIDERE CON DERECHOS SOBRE EL PREDIO SE PRESENTE EN UN TERMINO DE 30 DIAS A PARTIR DE LA ULTIMA PUBLICACION QUE SE HARA DE TRES EN TRES DIAS POR TRES VECES CONSECUTIVAS EN EL PERIODICO OFICIAL DEL ESTADO, EN LOS TABLEROS MUNICIPALES Y EN LOS PARAJES PUBLICOS, DE ACUERDO CON LO PREVISTO EN EL REGLAMENTO DE TERRENOS DEL FUNDO LEGAL.

H. CARDENAS, TABASCO A 15 DE JULIO DE 1991.

SUPRAGIO EFECTIVO. NO REELECCION. EL PRESIDENTE MUNICIPAL CONSTITUCIONAL:

SR. RODOLFO SANCHEZ DE LA CRUZ.

EL SECRETARIO DEL AYUNTAMIENTO.

DR. SALVADOR DOMINGUEZ COLORADO.

JOSE VALERIANO MALDONADO A., MAYOR DE EDAD, CON DOMICILIO EN LA CALLE JUAN ESCUTIA No. 11, COLONIA NUEVO PROGRESO DE ESTA CIUDAD, SE HA PRESENTADO A ESTE H. AYUNTAMIENTO CONSTITUCIONAL DE CARDENAS, TABASCO -- QUE PRESIDIO, DENUNCIANDO UN LOTE DE TERRENO DEL FUNDO-LEGAL UBICADO EN EL DOMICILIO ANTES MENCIONADO CONSTANTE DE UNA SUPERFICIE DE 240.00 M2., CON LAS SIGUIENTES MEDIDAS Y COLINDANCIAS:

- AL NORTE: 30.00 M con LOTE No. 9.
- AL SUR : 30.00 M CON LOTE No. 13.
- AL ESTE : 8.00 M CON CALLE JUAN ESCUTIA.
- AL OESTE: 8.00 M CON LOTE No. 10.

LO QUE SE HACE DEL CONOCIMIENTO DEL PUBLICO EN GENERAL PARA QUE EL QUE SE CONSIDERE CON DERECHOS -- SOBRE EL PREDIO SE PRESENTE EN UN TERMINO DE 30 DIAS -- A PARTIR DE LA ULTIMA PUBLICACION QUE SE HARA DE TRES EN TRES DIAS POR TRES VECES CONSECUTIVAS EN EL PERIODICO OFICIAL DEL ESTADO, EN LOS TABLEROS MUNICIPALES Y EN LOS PARAJES -- PUBLICOS, DE ACUERDO CON LO PREVISTO EN EL REGLAMENTO DE TERRENOS DEL FUNDO LEGAL.

H. CARDENAS, TABASCO A 15 DE JULIO DE 1991.

SUFRAGIO EFECTIVO. NO REELECCION.  
EL PRESIDENTE MUNICIPAL CONSTITUCIONAL.

SR. RODOLFO SANCHEZ DE LA CRUZ.

EL SECRETARIO DEL AYUNTAMIENTO.

DR. SALVADOR DOMINGUEZ COLORADO.

JOSE MANUEL SUAREZ SUAREZ, MAYOR DE EDAD, CON DOMICILIO EN LA CALLE JUAN ESCUTIA No. 13 DE ESTA CIUDAD, SE HA PRESENTADO A ESTE H. AYUNTAMIENTO CONSTITUCIONAL DE CARDENAS, TABASCO QUE PRESIDIO, DENUNCIANDO UN LOTE DE TERRENO DEL FUNDO LEGAL, UBICADO EN EL DOMICILIO ANTES MENCIONADO CONSTANTE DE UNA SUPERFICIE DE 240.00 M2, CON LAS SIGUIENTES MEDIDAS Y COLINDANCIAS :

- AL NORTE : 30.00 M CON LOTE No. 11.
- AL SUR : 30.00 M CON LOTE NO 15.
- AL ESTE : 8.00 M CON CALLE JUAN ESCUTIA.
- AL OESTE : 8.00 M CON LOTE No. 12.

LO QUE SE HACE DEL CONOCIMIENTO DEL PUBLICO EN GENERAL PARA QUE EL QUE SE CONSIDERE CON DERECHOS SOBRE EL PREDIO SE PRESENTE EN UN TERMINO DE 30 DIAS A PARTIR DE LA ULTIMA PUBLICACION QUE SE HARA DE TRES EN TRES DIAS POR TRES VECES CONSECUTIVAS EN EL PERIODICO -- OFICIAL DEL ESTADO, EN LOS TABLEROS MUNICIPALES Y EN LOS PARAJES -- PUBLICOS, DE ACUERDO CON LO PREVISTO EN EL REGLAMENTO DE TERRENOS DEL FUNDO-LEGAL.

H. CARDENAS, TABASCO A 5 DE JULIO DE 1991.

SUFRAGIO EFECTIVO. NO REELECCION.  
EL PRESIDENTE MUNICIPAL CONSTITUCIONAL.

SR. RODOLFO SANCHEZ DE LA CRUZ.

EL SECRETARIO DEL AYUNTAMIENTO.

DR. SALVADOR DOMINGUEZ COLORADO.

SANTIAGO MONTEJO RODRIGUEZ, MAYOR DE EDAD, CON DOMICILIO EN LA CALLE AQUILES CALDERON MARCHENA DE LA COLONIA PETROLERA DE ESTA CIUDAD, SE HA PRESENTADO A ESTE H. AYUNTAMIENTO CONSTITUCIONAL DE CARDENAS, TABASCO QUE PRESIDIO, DENUNCIANDO UN LOTE DE TERRENO DEL FUNDO LEGAL, UBICADO EN EL DOMICILIO ANTES MENCIONADO CONSTANTE DE UNA SUPERFICIE DE 200.00 M2 , CON LAS SIGUIENTES MEDIDAS Y COLINDANCIAS:

- AL NORTE : 10.00 M CON LOTE No.
- AL SUR : 10.00 M CON CALLE SIN NOMBRE.
- AL ESTE : 20.00 M CON VIA DE ACCESO.
- AL OESTE : 20.00 M CON LOTES No. 8 DE LA COLONIA PETROLERA.

LO QUE SE HACE DEL CONOCIMIENTO DEL PUBLICO EN GENERAL PARA QUE EL -- QUE SE CONSIDERE CON DERECHOS SOBRE EL PREDIO SE PRESENTE EN UN TERMINO DE 30 -- DIAS A PARTIR DE LA ULTIMA PUBLICACION QUE SE HARA DE TRES EN TRES DIAS POR TRES VECES CONSECUTIVAS EN EL PERIODICO OFICIAL DEL ESTADO, EN LOS TABLEROS MUNICIPALES Y EN LOS PARAJES PUBLICOS, DE ACUERDO CON LO PREVISTO EN EL REGLAMENTO DE TERRENOS DEL FUNDO LEGAL.

H. CARDENAS, TABASCO, A 5 DE JULIO DE 1991.

SUFRAGIO EFECTIVO. NO REELECCION.  
EL PRESIDENTE MUNICIPAL CONSTITUCIONAL.

SR. RODOLFO SANCHEZ DE LA CRUZ.

SECRETARIO DEL AYUNTAMIENTO.

DR. SALVADOR DOMINGUEZ COLORADO.

ELVIA ULIN MARTINEZ, MAYOR DE EDAD, CON DOMICILIO EN LA CALLE ADOLFO LOPEZ MATEOS, LOTE NUMERO 4, COLONIA "EL PALMAR" DE ESTA CIUDAD, SE HA PRESENTADO A ESTE H. AYUNTAMIENTO CONSTITUCIONAL DE CARDENAS, TABASCO QUE PRESIDIO, DENUNCIANDO UN LOTE DE TERRENO DEL FUNDO LEGAL, UBICADO EN EL DOMICILIO ANTES MENCIONADO, CONSTANTE DE UNA SUPERFICIE DE: 248.00 M2., CON LAS SIGUIENTES MEDIDAS Y COLINDANCIAS:-

- AL NORTE : 31.00 METROS CON EL LOTE NUMERO 5.
- AL SUR : 31.00 METROS CON EL LOTE NUMERO 3.
- AL ESTE : 8.00 METROS CON LA CALLE ADOLFO LOPEZ MATEOS.
- AL OESTE : 8.00 METROS CON EL LOTE NUMERO 18.

LO QUE SE HACE DEL CONOCIMIENTO DEL PUBLICO -- EN GENERAL PARA QUE EL QUE SE CONSIDERE CON DERECHOS SOBRE EL PREDIO, SE PRESENTE EN UN TERMINO DE TREINTA DIAS A -- PARTIR DE LA ULTIMA PUBLICACION QUE SE HARA DE TRES EN TRES DIAS POR TRES VECES CONSECUTIVAS EN EL PERIODICO OFICIAL -- DEL ESTADO, EN LOS TABLEROS MUNICIPALES Y EN LOS PARAJES -- PUBLICOS, DE ACUERDO CON LO PREVISTO EN EL REGLAMENTO DE -- TERRENOS DEL FUNDO LEGAL.

H. CARDENAS, TABASCO, A 5 DE JULIO DE 1991.

SUFRAGIO EFECTIVO. NO REELECCION.  
EL PRESIDENTE MUNICIPAL.

G. RODOLFO SANCHEZ DE LA CRUZ.

EL SECRETARIO DEL AYUNTAMIENTO.

DR. SALVADOR DOMINGUEZ COLORADO.

MELI RIVERA SORIANO, MAYOR DE EDAD CON DOMICILIO EN LA CALLE PROL. LAURE VILLARDE...

AL NORTE: 23.00 CON LA CALLE PROL. LAURE VILLARDE... AL SUR: 22.00 CON PROPIEDAD PRIVADA...

LO QUE SE HACE DEL CONOCIMIENTO DEL PUBLICO EN GENERAL PARA QUE EL QUE SE CONSIDERE CON DERECHOS SOBRE EL PREDIO...

H. CARDENAS, TABASCO A 20 DE SEPTIEMBRE 1991.

SUFRAGIO EFECTIVO. NO REELECCION. EL PRESIDENTE MUNICIPAL CONSTITUCIONAL.

DR. RODOLFO SANCHEZ DE LA CRUZ.

EL SECRETARIO DEL AYUNTAMIENTO.

DR. SALVADOR DOMINGUEZ COLORADO.

RAFAEL HERNANDEZ RODRIGUEZ, MAYOR DE EDAD, CON DOMICILIO EN LA CALLE AQUILES CALDERON MARCHENA NO. 03 DE ESTA CIUDAD...

AL NORTE: 8.00 M CON CALLE SIN NOMBRE. AL SUR: 9.80 M CON JAIME ROSIQUE PRIETO...

LO QUE SE HACE DEL CONOCIMIENTO DEL PUBLICO EN GENERAL PARA QUE EL QUE SE CONSIDERE CON DERECHOS SOBRE EL PREDIO...

H. CARDENAS, TABASCO A 5 DE JULIO DE 1991.

SUFRAGIO EFECTIVO. NO REELECCION. EL PRESIDENTE MUNICIPAL CONSTITUCIONAL.

SR. RODOLFO SANCHEZ DE LA CRUZ.

EL SECRETARIO DEL AYUNTAMIENTO.

DR. SALVADOR DOMINGUEZ COLORADO.

SOCORRO ALPUCHE DAMIAN, MAYOR DE EDAD, CON DOMICILIO EN CALLE FRANCISCO MARQUEZ, COLONIA NUEVO PROGRESO DE ESTA CIUDAD...

AL NORTE: 30.00 M CON LOTE No. 12. AL SUR: 30.00 M CON LOTE No. 16...

LO QUE SE HACE DEL CONOCIMIENTO DEL PUBLICO EN GENERAL PARA QUE EL QUE SE CONSIDERE CON DERECHOS SOBRE EL PREDIO...

H. CARDENAS, TABASCO A, 5 DE JULIO DE 1991.

SUFRAGIO EFECTIVO. NO REELECCION. EL PRESIDENTE MUNICIPAL CONSTITUCIONAL.

SR. RODOLFO SANCHEZ DE LA CRUZ.

EL SECRETARIO DEL AYUNTAMIENTO.

DR. SALVADOR DOMINGUEZ COLORADO.

FEDERACION DE SINDICATOS DE TRABAJADORES AL SERVICIO DEL ESTADO (FSTSE), CON DOMICILIO EN LA CALLE PROL. AQUILES CALDERON S/N. DE ESTA CIUDAD...

AL NOROESTE: 33.98 M CON PROP. DEL AYTO. AL SURESTE: 33.98 M CON PROP. PRIVADA...

LO QUE SE HACE DEL CONOCIMIENTO DEL PUBLICO EN GENERAL PARA QUE EL QUE SE CONSIDERE CON DERECHOS SOBRE EL PREDIO...

H. CARDENAS, TABASCO A 15 DE JUNIO DE 1991.

SUFRAGIO EFECTIVO. NO REELECCION. EL PRESIDENTE MUNICIPAL CONSTITUCIONAL.

C. RODOLFO SANCHEZ DE LA CRUZ.

EL SECRETARIO DEL AYUNTAMIENTO.

DR. SALVADOR DOMINGUEZ COLORADO.

HORACIO ARIAS RAMIREZ, MAYOR DE EDAD, CON DOMICILIO EN LA CALLE JUAN ESCUTIA NÚM 21 DE ESTA CIUDAD, SE HA PRESENTADO A ESTE H. AYUNTAMIENTO CONSTITUCIONAL DE CARDENAS, TABASCO QUE PRESIDO, DENUNCIANDO UN LOTE DE TERRENO DEL FUNDO LEGAL, UBICADO EN EL DOMICILIO ANTES MENCIONADO CONSTANTE DE UNA SUPERFICIE DE 240.00 M2, CON LAS SIGUIENTES MEDIDAS Y COLINDANCIAS:

- AL NORTE : 30.00 M CON LOTE No. 19.
- AL SUR : 20.00 M CON LOTES Nos. 25, 26, 27 Y 28.
- AL ESTE : 8.00 M CON CALLE JUAN ESCUTIA.
- AL OESTE : 8.00 M CON LOTE No. 20.

LO QUE SE HACE DEL CONOCIMIENTO DEL PUBLICO EN GENERAL PARA QUE EL QUE SE CONSIDERE CON DERECHOS SOBRE EL PREDIO SE PRESENTE EN UN TERMINO DE 30 DIAS A PARTIR DE LA ULTIMA PUBLICACION QUE SE HARA DE TRES EN TRES DIAS POR TRES VECES CONSECUTIVAS EN EL PERIODICO OFICIAL DEL ESTADO, EN LOS TABLEROS MUNICIPALES Y EN LOS PARAJES PUBLICOS, DE ACUERDO CON LO PREVISTO EN EL REGLAMENTO DE TERRENOS DEL FUNDO LEGAL.

H. CARDENAS, TABASCO A 5 DE JULIO DE 1991.

SUFRAGIO EFECTIVO. NO REELECCION.  
EL PRESIDENTE MUNICIPAL CONSTITUCIONAL

SR. RODOLFO SANCHEZ DE LA CRUZ.  
SECRETARIO DEL AYUNTAMIENTO.  
SR. SALVADOR DOMINGUEZ COLORADO.

PEDRO LOPEZ GALLEGOS, MAYOR DE EDAD, CON DOMICILIO EN LA CALLE FERNANDO MONTES DE OCA NÚM 23 DE LA COLONIA NUEVO PROGRESO DE ESTA CIUDAD, SE HA PRESENTADO A ESTE H. AYUNTAMIENTO CONSTITUCIONAL DE CARDENAS, TABASCO QUE PRESIDO, DENUNCIANDO UN LOTE DE TERRENO DEL FUNDO LEGAL, UBICADO EN EL DOMICILIO ANTES MENCIONADO CONSTANTE DE UNA SUPERFICIE DE 188.54 M2, CON LAS SIGUIENTES MEDIDAS Y COLINDANCIAS:

- AL NORTE : 8.57 M CON LOTE No. 20.
- AL SUR : 8.57 M CON CALLE FERNANDO MONTES DE OCA.
- AL ESTE : 22.00 M CON LOTE No. 23.
- AL OESTE : 22.00 M CON LOTE No. 22.

LO QUE SE HACE DEL CONOCIMIENTO DEL PUBLICO EN GENERAL PARA QUE EL QUE SE CONSIDERE CON DERECHOS SOBRE EL PREDIO SE PRESENTE EN UN TERMINO DE 30 DIAS A PARTIR DE LA ULTIMA PUBLICACION QUE SE HARA DE TRES EN TRES DIAS POR TRES VECES CONSECUTIVAS EN EL PERIODICO OFICIAL DEL ESTADO, EN LOS TABLEROS MUNICIPALES Y EN LOS PARAJES PUBLICOS, DE ACUERDO CON LO PREVISTO EN EL REGLAMENTO DE TERRENOS DEL FUNDO LEGAL.

H. CARDENAS, TABASCO A 5 DE JULIO DE 1991.

SUFRAGIO EFECTIVO. NO REELECCION.  
EL PRESIDENTE MUNICIPAL CONSTITUCIONAL

SR. RODOLFO SANCHEZ DE LA CRUZ.  
SECRETARIO DEL AYUNTAMIENTO.  
SR. SALVADOR DOMINGUEZ COLORADO.

VIDAL ARIAS RAMIREZ, MAYOR DE EDAD, CON DOMICILIO EN LA CALLE FRANCISCO VILLA, COLONIA NUEVO PROGRESO DE ESTA CIUDAD, SE HA PRESENTADO A ESTE H. AYUNTAMIENTO CONSTITUCIONAL DE CARDENAS, TABASCO QUE PRESIDO, DENUNCIANDO UN LOTE DE TERRENO DEL FUNDO LEGAL, UBICADO EN EL DOMICILIO ANTES MENCIONADO CONSTANTE DE UNA SUPERFICIE DE 188.54 M2., CON LAS SIGUIENTES MEDIDAS Y COLINDANCIAS:

- AL SUR : 8.57 M CON CALLE FRANCISCO VILLA.
- AL ESTE : 22.00 M CON LOTE No. 4.
- AL OESTE : 22.00 M CON LOTE No. 2.

LO QUE SE HACE DEL CONOCIMIENTO DEL PUBLICO EN GENERAL PARA QUE EL QUE SE CONSIDERE CON DERECHOS SOBRE EL PREDIO SE PRESENTE EN UN TERMINO DE 30 DIAS A PARTIR DE LA ULTIMA PUBLICACION QUE SE HARA DE TRES EN TRES DIAS POR TRES VECES CONSECUTIVAS EN EL PERIODICO OFICIAL DEL ESTADO, EN LOS TABLEROS MUNICIPALES Y EN LOS PARAJES PUBLICOS, DE ACUERDO CON LO PREVISTO EN EL REGLAMENTO DE TERRENOS DEL FUNDO LEGAL.

H. CARDENAS, TABASCO A 15 DE JULIO DE 1991.

SUFRAGIO EFECTIVO. NO REELECCION.  
EL PRESIDENTE MUNICIPAL CONSTITUCIONAL

SR. RODOLFO SANCHEZ DE LA CRUZ.  
SECRETARIO DEL AYUNTAMIENTO.  
SR. SALVADOR DOMINGUEZ COLORADO.

MARIA GOMEZ VDA. DE GARCIA, MAYOR DE EDAD, CON DOMICILIO EN LA CALLE S/N No. 01 DE LA COLONIA SECCION 40 DE ESTA CIUDAD, SE HA PRESENTADO A ESTE H. AYUNTAMIENTO CONSTITUCIONAL DE CARDENAS, TABASCO QUE PRESIDO, DENUNCIANDO UN LOTE DE TERRENO DEL FUNDO LEGAL, UBICADO EN EL DOMICILIO ANTES MENCIONADO CONSTANTE DE UNA SUPERFICIE DE 228.00 M2, CON LAS SIGUIENTES MEDIDAS Y COLINDANCIAS:

- AL NORTE : 8.60 M CON CALLE SECCION 40.
- AL SUR : 21.80 M CON PROPIEDAD DEL AYUNTAMIENTO.
- AL ESTE : 17.00 M CON MERCEDES ROSIQUE VDA. DE A.
- AL OESTE : 15.00 M CON CALLE S/N.

LO QUE SE HACE DEL CONOCIMIENTO DEL PUBLICO EN GENERAL PARA QUE EL QUE SE CONSIDERE CON DERECHOS SOBRE EL PREDIO SE PRESENTE EN UN TERMINO DE 30 DIAS A PARTIR DE LA ULTIMA PUBLICACION QUE SE HARA DE TRES EN TRES DIAS POR TRES VECES CONSECUTIVAS EN EL PERIODICO OFICIAL DEL ESTADO, EN LOS TABLEROS MUNICIPALES Y EN LOS PARAJES PUBLICOS, DE ACUERDO CON LO PREVISTO EN EL REGLAMENTO DE TERRENOS DEL FUNDO LEGAL.

H. CARDENAS, TABASCO, A 5 DE JULIO DE 1991.

SUFRAGIO EFECTIVO. NO REELECCION.  
EL PRESIDENTE MUNICIPAL CONSTITUCIONAL

SR. RODOLFO SANCHEZ DE LA CRUZ.  
SECRETARIO DEL AYUNTAMIENTO.  
SR. SALVADOR DOMINGUEZ COLORADO.



PEDRO HERNANDEZ RODRIGUEZ, MAYOR DE EDAD, CON DOMICILIO EN LA CALLE FRANCISCO VILLA No. 1 DE LA COLONIA NUEVO PROGRESO DE ESTA CIUDAD, SE HA PRESENTADO A ESTE H. AYUNTAMIENTO CONSTITUCIONAL DE CARDENAS, TABASCO QUE PRESIDIO, DENUNCIANDO UN LOTE DE TERRENO DEL FUNDO LEGAL, UBICADO EN EL DOMICILIO ANTES MENCIONADO CONSTANTE DE UNA SUPERFICIE DE 188.54 M2, CON LAS SIGUIENTES MEDIDAS Y COLINDANCIAS:

- AL NORTE : 8.57 M CON CALLE FRANCISCO VILLA.
- AL SUR : 8.57 M CON LOTE No. 8.
- AL ESTE : 22.00 M CON LOTE No. 2.
- AL OESTE : 22.00 M CON CALLE FRANCISCO MARQUEZ.

LO QUE SE HACE DEL CONOCIMIENTO DEL PUBLICO EN GENERAL PARA QUE EL QUE SE CONSIDERE CON DERECHOS SOBRE EL PREDIO SE PRESENTE EN UN TERMINO DE 30 DIAS A PARTIR DE LA ULTIMA PUBLICACION QUE SE HARA DE TRES EN TRES DIAS POR TRES VECES CONSECUTIVAS EN EL PERIODICO OFICIAL DEL ESTADO, EN LOS TABLEROS MUNICIPALES Y EN LOS PARAJES PUBLICOS, DE ACUERDO CON LO PREVISTO EN EL REGLAMENTO DE TERRENOS DEL FUNDO LEGAL,

H. CARDENAS, TABASCO A, 5 DE JULIO DE 1991.

SUPRAGIO EFECTIVO. NO REELECCION. EL PRESIDENTE MUNICIPAL CONSTITUCIONAL

SR. RODOLFO SANCHEZ DE LA CRUZ.

EL SECRETARIO DEL AYUNTAMIENTO.

DR. SALVADOR DOMINGUEZ COLORADO.

FRANCISCO CAMACHO ESCAYOLA, MAYOR DE EDAD, CON DOMICILIO EN LA CALLE FRANCISCO MARQUEZ No. 8, COLONIA NUEVO PROGRESO DE ESTA CIUDAD, SE HA PRESENTADO A ESTE H. AYUNTAMIENTO CONSTITUCIONAL DE CARDENAS, TABASCO QUE PRESIDIO, DENUNCIANDO UN LOTE DE TERRENO DEL FUNDO LEGAL, UBICADO EN EL DOMICILIO ANTES MENCIONADO CONSTANTE DE UNA SUPERFICIE DE 240.00 M2, CON LAS SIGUIENTES MEDIDAS Y COLINDANCIAS:

- AL NORTE : 30.00 M CON LOTES Nos. 1,2,3,4.
- AL SUR : 30.00 M CON LOTE No. 10.
- AL ESTE : 8.00 M CON LOTE No. 9.
- AL OESTE : 8.00 M C/CALLE FRANCISCO MARQUEZ.

LO QUE SE HACE DEL CONOCIMIENTO DEL PUBLICO EN GENERAL PARA QUE EL QUE SE CONSIDERE CON DERECHOS SOBRE EL PREDIO SE PRESENTE EN UN TERMINO DE 30 DIAS A PARTIR DE LA ULTIMA PUBLICACION QUE SE HARA DE TRES EN TRES DIAS POR TRES VECES CONSECUTIVAS EN EL PERIODICO OFICIAL DEL ESTADO, EN LOS TABLEROS MUNICIPALES Y EN LOS PARAJES PUBLICOS, DE ACUERDO CON LO PREVISTO EN EL REGLAMENTO DE TERRENOS DEL FUNDO LEGAL.

H. CARDENAS, TABASCO A, 5 DE JULIO DE 1991.

SUPRAGIO EFECTIVO. NO REELECCION. EL PRESIDENTE MUNICIPAL CONSTITUCIONAL

SR. RODOLFO SANCHEZ DE LA CRUZ.

EL SECRETARIO DEL AYUNTAMIENTO.

DR. SALVADOR DOMINGUEZ COLORADO.

ASUNCION SERRA MENA, MAYOR DE EDAD, CON DOMICILIO EN LA CALLE FRANCISCO MARQUEZ No. 20, COLONIA NUEVO PROGRESO DE ESTA CIUDAD, SE HA PRESENTADO A ESTE H. AYUNTAMIENTO CONSTITUCIONAL DE CARDENAS, TABASCO QUE PRESIDIO, DENUNCIANDO UN LOTE DE TERRENO DEL FUNDO LEGAL, UBICADO EN EL DOMICILIO ANTES MENCIONADO CONSTANTE DE UNA SUPERFICIE DE 240.00 M2., CON LAS SIGUIENTES MEDIDAS Y COLINDANCIAS:

- AL NORTE: 30.00 M CON LOTE No. 18.
- AL SUR : 30.00 M CON LOTES Nos. 22,23,24 Y 25.
- AL ESTE : 8.00 M CON LOTE No. 21.
- AL OESTE: 8.00 M CON CALLE FRANCISCO MARQUEZ.

LO QUE SE HACE DEL CONOCIMIENTO DEL PUBLICO EN GENERAL PARA QUE EL QUE SE CONSIDERE CON DERECHOS SOBRE EL PREDIO SE PRESENTE EN UN TERMINO DE 30 DIAS A PARTIR DE LA ULTIMA PUBLICACION QUE SE HARA DE TRES EN TRES DIAS POR TRES VECES CONSECUTIVAS EN EL PERIODICO OFICIAL DEL ESTADO, EN LOS TABLEROS MUNICIPALES Y EN LOS PARAJES PUBLICOS, DE ACUERDO CON LO PREVISTO EN EL REGLAMENTO DE TERRENOS DEL FUNDO LEGAL.

H. CARDENAS, TABASCO A, 15 DE JULIO DE 1991.

SUPRAGIO EFECTIVO. NO REELECCION. EL PRESIDENTE MUNICIPAL CONSTITUCIONAL

C. RODOLFO SANCHEZ DE LA CRUZ.

EL SECRETARIO DEL AYUNTAMIENTO.

DR. SALVADOR DOMINGUEZ COLORADO.

JUAN BOLAYNA MENDEZ, MAYOR DE EDAD, CON DOMICILIO EN LA CALLE FRANCISCO VILLA LOTE No. 5 DE LA COLONIA NUEVO PROGRESO DE ESTA CIUDAD, SE HA PRESENTADO A ESTE H. AYUNTAMIENTO CONSTITUCIONAL DE CARDENAS, TABASCO QUE PRESIDIO, DENUNCIANDO UN LOTE DE TERRENO DEL FUNDO LEGAL, UBICADO EN EL DOMICILIO ANTES MENCIONADO CONSTANTE DE UNA SUPERFICIE DE 188.54 M2, CON LAS SIGUIENTES MEDIDAS Y COLINDANCIAS:

- AL NORESTE : 8.57 M CON CALLE FRANCISCO VILLA.
- AL SUROESTE : 8.57 M CON LOTE No. 9.
- AL SURESTE : 22.00 M CON LOTE No. 6.
- AL NOROESTE: 22.00 M CON LOTE No. 4.

LO QUE SE HACE DEL CONOCIMIENTO DEL PUBLICO EN GENERAL PARA QUE EL QUE SE CONSIDERE CON DERECHOS SOBRE EL PREDIO SE PRESENTE EN UN TERMINO DE 30 DIAS A PARTIR DE LA ULTIMA PUBLICACION QUE SE HARA DE TRES EN TRES DIAS POR TRES VECES CONSECUTIVAS EN EL PERIODICO OFICIAL DEL ESTADO, EN LOS TABLEROS MUNICIPALES Y EN LOS PARAJES PUBLICOS, DE ACUERDO CON LO PREVISTO EN EL REGLAMENTO DE TERRENOS DEL FUNDO LEGAL.

H. CARDENAS, TABASCO A 5 DE JULIO DE 1991.

SUPRAGIO EFECTIVO. NO REELECCION. EL PRESIDENTE MUNICIPAL CONSTITUCIONAL

SR. RODOLFO SANCHEZ DE LA CRUZ.

EL SECRETARIO DEL AYUNTAMIENTO.

DR. SALVADOR DOMINGUEZ COLORADO.

JORGE A. HERNANDEZ BURGOS, MAYOR DE EDAD, CON DOMICILIO EN LA CALLE AQUILES CALDERON MARCHENA Núm 16, COLONIA PETROLERA DE ESTA CIUDAD, SE HA PRESENTADO A ESTE H. AYUNTAMIENTO CONSTITUCIONAL DE CARDENAS, TABASCO QUE PRESIDIDO, DENUNCIANDO UN LOTE DE TERRENO DEL FUNDO LEGAL, UBICADO EN EL DOMICILIO ANTES MENCIONADO CONSTANTE DE UNA SUPERFICIE DE: 497.40 M2., CON LAS SIGUIENTES MEDIDAS Y COLINDANCIAS:

- AL NORTE: 10.00 M CON CALLE AQUILES CALDERON N.
- AL SUR : 13.00 M CON SUCESORES DE MERCEDES R.
- AL ESTE : 35.98 M CON LOTES Núm. 14 Y 15.
- AL OESTE: 45.50 M CON LOTE Núm. 17 EN LA COL. PET.

LO QUE SE HACE DEL CONOCIMIENTO DEL PUBLICO EN GENERAL PARA QUE EL QUE SE CONSIDERE CON DERECHOS SOBRE EL PREDIO SE PRESENTE EN UN TERMINO DE 30 DIAS A PARTIR DE LA ULTIMA PUBLICACION QUE SE HARA DE TRES EN TRES DIAS POR TRES VECES CONSECUTIVAS EN EL PERIODICO OFICIAL DEL ESTADO, EN LOS TABLEROS MUNICIPALES Y EN LOS PARAJES PUBLICOS, DE ACUERDO CON LO PREVISTO EN EL REGLAMENTO DE TERRENOS DEL FUNDO LEGAL.

H. CARDENAS, TABASCO A 15 DE JULIO DE 1991.

SUPRAGIO EFECTIVO. NO REELECCION.  
EL PRESIDENTE MUNICIPAL CONSTITUCIONAL

C. RODOLFO SANCHEZ DE LA CRUZ.

EL SECRETARIO DEL AYUNTAMIENTO.

DR. SALVADOR DOMINGUEZ COLORADO.

FELIPE CUSTODIO ALVAREZ, MAYOR DE EDAD, CON DOMICILIO EN LA CALLE AUREO L. CALLES S/N VILLA Y PUERTO A. SANCTI SPIRITUS MACALLANES, SE HA PRESENTADO A ESTE H. AYUNTAMIENTO CONSTITUCIONAL DE CARDENAS, TABASCO QUE PRESIDIDO, DENUNCIANDO UN LOTE DE TERRENO DEL FUNDO LEGAL, UBICADO EN EL DOMICILIO ANTES MENCIONADO CONSTANTE DE UNA SUPERFICIE DE 318.85 M2, CON LAS SIGUIENTES MEDIDAS Y COLINDANCIAS:

- AL NORTE: 11.75 M. CON EL SR. LUCIO CUSTODIO ALVAREZ.
- AL SUR : 20.00 M. CON CUSTODIO ALVAREZ.
- AL ESTE : 21.90 M. CALLE AUREO L. CALLES
- AL OESTE: 4.70 M. L. CUSTODIO ALVAREZ Y 12.60 M. CON DIONICIO CUSTODIO A.

LO QUE SE HACE DEL CONOCIMIENTO DEL PUBLICO EN GENERAL PARA QUE EL QUE SE CONSIDERE CON DERECHOS SOBRE EL PREDIO SE PRESENTE EN UN TERMINO DE 30 DIAS A PARTIR DE LA ULTIMA PUBLICACION QUE SE HARA DE TRES EN TRES DIAS POR TRES VECES CONSECUTIVAS EN EL PERIODICO OFICIAL DEL ESTADO, EN LOS TABLEROS MUNICIPALES Y EN LOS PARAJES PUBLICOS, DE ACUERDO CON LO PREVISTO EN EL REGLAMENTO DE TERRENOS DEL FUNDO LEGAL.

H. CARDENAS, TABASCO, A 28 DE AGOSTO DE 1991

SUPRAGIO EFECTIVO. NO REELECCION.  
EL PRESIDENTE MUNICIPAL CONSTITUCIONAL

SR. RODOLFO SANCHEZ DE LA CRUZ.

EL SECRETARIO DEL AYUNTAMIENTO

DR. SALVADOR DOMINGUEZ COLORADO.

POLICARPIO ARIAS RAMIREZ, MAYOR DE EDAD, CON DOMICILIO EN LA CALLE FRANCISCO MARQUEZ Núm. 10 COLONIA NUEVO PROGRESO DE ESTA CIUDAD, SE HA PRESENTADO A ESTE H. AYUNTAMIENTO CONSTITUCIONAL DE CARDENAS, TABASCO QUE PRESIDIDO, DENUNCIANDO UN LOTE DE TERRENO DEL FUNDO LEGAL, UBICADO EN EL DOMICILIO ANTES MENCIONADO CONSTANTE DE UNA SUPERFICIE DE 240.00 M2, CON LAS SIGUIENTES MEDIDAS Y COLINDANCIAS:

- AL NORTE: 30.00 M CON LOTE No. 8.
- AL SUR : 30.00 M CON LOTE No. 12.
- AL ESTE : 8.00 M CON LOTE No. 11.
- AL OESTE: 8.00 M CON CALLE FRANCISCO M.

LO QUE SE HACE DEL CONOCIMIENTO DEL PUBLICO EN GENERAL PARA QUE EL QUE SE CONSIDERE CON DERECHOS SOBRE EL PREDIO SE PRESENTE EN UN TERMINO DE 30 DIAS A PARTIR DE LA ULTIMA PUBLICACION QUE SE HARA DE TRES EN TRES DIAS POR TRES VECES CONSECUTIVAS EN EL PERIODICO OFICIAL DEL ESTADO, EN LOS TABLEROS MUNICIPALES Y EN LOS PARAJES PUBLICOS, DE ACUERDO CON LO PREVISTO EN EL REGLAMENTO DE TERRENOS DEL FUNDO LEGAL.

H. CARDENAS, TABASCO A 15 DE JULIO DE 1991

SUPRAGIO EFECTIVO. NO REELECCION.  
EL PRESIDENTE MUNICIPAL CONSTITUCIONAL

C. RODOLFO SANCHEZ DE LA CRUZ.

EL SECRETARIO DEL AYUNTAMIENTO.

DR. SALVADOR DOMINGUEZ COLORADO.

ASUNCION MARTINEZ MARTINEZ, MAYOR DE EDAD, CON DOMICILIO EN LA CALLE FRANCISCO MARQUEZ Núm. 16, COLONIA NUEVO PROGRESO DE ESTA CIUDAD, SE HA PRESENTADO A ESTE H. AYUNTAMIENTO CONSTITUCIONAL DE CARDENAS, TABASCO QUE PRESIDIDO, DENUNCIANDO UN LOTE DE TERRENO DEL FUNDO LEGAL, UBICADO EN EL DOMICILIO ANTES MENCIONADO CONSTANTE DE UNA SUPERFICIE DE 240.00 M2, CON LAS SIGUIENTES MEDIDAS Y COLINDANCIAS:

- AL NORTE : 30.00 M CON LOTE No. 14.
- AL SUR : 30.00 M CON LOTE No. 18.
- AL ESTE : 8.00 M CON LOTE No. 17.
- AL OESTE : 8.00 M CON CALLE FRANCISCO MARQUEZ.

LO QUE SE HACE DEL CONOCIMIENTO DEL PUBLICO EN GENERAL PARA QUE EL QUE SE CONSIDERE CON DERECHOS SOBRE EL PREDIO SE PRESENTE EN UN TERMINO DE 30 DIAS A PARTIR DE LA ULTIMA PUBLICACION QUE SE HARA DE TRES EN TRES DIAS POR TRES VECES CONSECUTIVAS EN EL PERIODICO OFICIAL DEL ESTADO, EN LOS TABLEROS MUNICIPALES Y EN LOS PARAJES PUBLICOS, DE ACUERDO CON LO PREVISTO EN EL REGLAMENTO DE TERRENOS DEL FUNDO LEGAL.

H. CARDENAS, TABASCO A 15 DE JULIO DE 1991.

SUPRAGIO EFECTIVO. NO REELECCION.  
EL PRESIDENTE MUNICIPAL CONSTITUCIONAL

SR. RODOLFO SANCHEZ DE LA CRUZ.

EL SECRETARIO DEL AYUNTAMIENTO

DR. SALVADOR DOMINGUEZ COLORADO.

CIPRIANO DE LA CRUZ GARCIA, MAYOR DE EDAD, CON DOMICILIO EN LA CALLE FERNANDO MONTES DE OCA, NÚM. 22, COLONIA NUEVO PROGRESO DE ESTA CIUDAD, SE HA PRESENTADO A ESTE H. AYUNTAMIENTO CONSTITUCIONAL DE CARDENAS, TABASCO QUE PRESIDO, DENUNCIANDO UN LOTE DE TERRENO DEL FUNDO LEGAL, UBICADO EN EL DOMICILIO ANTES MENCIONADO CONSTANTE DE UNA SUPERFICIE DE 188.54 M2, CON LAS SIGUIENTES MEDIDAS Y COLINDANCIAS:

- AL NORTE: 8.57 M CON LOTE No. 20.
- AL SUR : 8.57 M CON CALLE FERNANDO MONTES DE O.
- AL ESTE : 22.00 M CON LOTE No. 23.
- AL OESTE: 22.00 M CON CALLE FRANCISCO MARQUEZ.

LO QUE SE HACE DEL CONOCIMIENTO DEL PUBLICO EN GENERAL PARA QUE EL QUE SE CONSIDERE CON DERECHOS SOBRE EL PREDIO SE PRESENTE EN UN TERMINO DE 30 DIAS A PARTIR DE LA ULTIMA PUBLICACION QUE SE HARA DE TRES EN TRES DIAS POR TRES VECES CONSECUTIVAS EN EL PERIODICO OFICIAL DEL ESTADO, EN LOS TABLEROS MUNICIPALES Y EN LOS PARAJES PUBLICOS, DE ACUERDO CON LO PREVISTO EN EL REGLAMENTO DE TERRENOS DEL FUNDO LEGAL.

H. CARDENAS, TABASCO A 15 DE JULIO DE 1991.

SUFRAGIO EFECTIVO. NO REELECCION.  
EL PRESIDENTE MUNICIPAL CONSTITUCIONAL

SR. RODOLFO SANCHEZ DE LA CRUZ.

EL SECRETARIO DEL AYUNTAMIENTO.

DR. SALVADOR DOMINGUEZ COLORADO.

EL SR. RAFAEL RAMOS RAMOS ----  
DELEGADO GRAL. DE LA CONFEDERACION REVOLUCIONARIA DE OBREROS Y CAMPESINOS ( C R O C ), CON DOMICILIO EN LA PROLONGACION DE LA CALLE SIN NOMBRE DE ESTA CIUDAD, SE HA PRESENTADO A ESTE H. AYUNTAMIENTO CONSTITUCIONAL DE CARDENAS, TABASCO QUE PRESIDO, DENUNCIANDO UN LOTE DE TERRENO DEL FUNDO LEGAL, UBICADO EN EL DOMICILIO ANTES MENCIONADO CONSTANTE DE UNA SUPERFICIE DE 268.90 M2, CON LAS SIGUIENTES MEDIDAS Y COLINDANCIAS:

- AL NORTE: 10.00 M CON PROP. DE C.T.M.
- AL SUR : 10.00 M C/CALLE SIN NOMBRE.
- AL ESTE : 26.98 M CON PROP. DE SAPAET.
- AL OESTE: 26.98 M CON PROP. DEL AYTO.

LO QUE SE HACE DEL CONOCIMIENTO DEL PUBLICO EN GENERAL PARA QUE EL QUE SE CONSIDERE CON DERECHOS SOBRE EL PREDIO SE PRESENTE EN UN TERMINO DE 30 DIAS A PARTIR DE LA ULTIMA PUBLICACION QUE SE HARA DE TRES EN TRES DIAS -- POR TRES VECES CONSECUTIVAS EN EL PERIODICO OFICIAL DEL ESTADO, EN LOS TABLEROS MUNICIPALES Y EN LOS PARAJES PUBLICOS, DE ACUERDO CON LO PREVISTO EN EL REGLAMENTO DE TERRENOS DEL FUNDO LEGAL.

H. CARDENAS, TABASCO A, 15 DE JULIO DE 1991.

SUFRAGIO EFECTIVO. NO REELECCION.  
EL PRESIDENTE MUNICIPAL CONSTITUCIONAL.

C. RODOLFO SANCHEZ DE LA CRUZ.

EL SECRETARIO DEL AYUNTAMIENTO.

DR. SALVADOR DOMINGUEZ COLORADO.

MAURO PEDRO DOMESTICO, MAYOR DE EDAD, CON DOMICILIO EN LA CALLE ROSARIO GUTIERREZ DE LA CRUZ, SE HA PRESENTADO A ESTE H. AYUNTAMIENTO CONSTITUCIONAL DE CARDENAS, TABASCO QUE PRESIDO, DENUNCIANDO UN LOTE DE TERRENO DEL FUNDO LEGAL, UBICADO EN EL DOMICILIO ANTES MENCIONADO CONSTANTE DE UNA SUPERFICIE DE 240.00 M2, CON LAS SIGUIENTES MEDIDAS Y COLINDANCIAS:

- AL NORTE: 40.00 M CON CALLE ROSARIO GUTIERREZ DE LA CRUZ.
- AL SUR : 40.00 M CON CALLE ROSARIO GUTIERREZ DE LA CRUZ.
- AL ESTE : 6.00 M CON CALLE ROSARIO GUTIERREZ DE LA CRUZ.
- AL OESTE: 6.00 M CON CALLE ROSARIO GUTIERREZ DE LA CRUZ.

LO QUE SE HACE DEL CONOCIMIENTO DEL PUBLICO EN GENERAL PARA QUE EL QUE SE CONSIDERE CON DERECHOS SOBRE EL PREDIO SE PRESENTE EN UN TERMINO DE 30 DIAS A PARTIR DE LA ULTIMA PUBLICACION QUE SE HARA DE TRES EN TRES DIAS POR TRES VECES CONSECUTIVAS EN EL PERIODICO OFICIAL DEL ESTADO, EN LOS TABLEROS MUNICIPALES Y EN LOS PARAJES PUBLICOS, DE ACUERDO CON LO PREVISTO EN EL REGLAMENTO DE TERRENOS DEL FUNDO LEGAL.

H. CARDENAS, TABASCO A, 15 DE JULIO DE 1991

SUFRAGIO EFECTIVO. NO REELECCION.  
EL PRESIDENTE MUNICIPAL CONSTITUCIONAL

SR. RODOLFO SANCHEZ DE LA CRUZ.

EL SECRETARIO DEL AYUNTAMIENTO.

DR. SALVADOR DOMINGUEZ COLORADO.

DOMINGA VAZQUEZ TORRES E HIJOS, MAYOR DE EDAD, CON DOMICILIO EN LA CALLE IGNACIO GUTIERREZ S/N DE LA VILLA Y FUERTO DE SANCHEZ MAGALLANES, SE HA PRESENTADO A ESTE H. AYUNTAMIENTO CONSTITUCIONAL DE CARDENAS, TABASCO QUE PRESIDO, DENUNCIANDO UN LOTE DE TERRENO DEL FUNDO LEGAL, UBICADO EN EL DOMICILIO ANTES MENCIONADO CONSTANTE DE UNA SUPERFICIE DE 355.70 M2, CON LAS SIGUIENTES MEDIDAS Y COLINDANCIAS:

- AL NORTE: 41.60 M CON LA R. LEONCILDA HERNANDEZ G. Y PEDRO OSORIO.
- AL SUR : 20.00 Y 3.00 M. INFANTE GUTIERREZ Y 21.50 M. LILLI CARO.
- AL ESTE : 10.00 M. CALLE IGNACIO GUTIERREZ.
- AL OESTE: 7.00 M.

LO QUE SE HACE DEL CONOCIMIENTO DEL PUBLICO EN GENERAL PARA QUE EL QUE SE CONSIDERE CON DERECHOS SOBRE EL PREDIO SE PRESENTE EN UN TERMINO DE 30 DIAS A PARTIR DE LA ULTIMA PUBLICACION QUE SE HARA DE TRES EN TRES DIAS POR TRES VECES CONSECUTIVAS EN EL PERIODICO OFICIAL DEL ESTADO, EN LOS TABLEROS MUNICIPALES Y EN LOS PARAJES PUBLICOS, DE ACUERDO CON LO PREVISTO EN EL REGLAMENTO DE TERRENOS DEL FUNDO LEGAL.

H. CARDENAS, TABASCO A 28 DE AGOSTO DE 1991

SUFRAGIO EFECTIVO. NO REELECCION.  
EL PRESIDENTE MUNICIPAL CONSTITUCIONAL.

SR. RODOLFO SANCHEZ DE LA CRUZ.

EL SECRETARIO DEL AYUNTAMIENTO.

DR. SALVADOR DOMINGUEZ COLORADO.

BEATRIZ GARCIA DE ORTIZ, MAYOR DE EDAD, CON DOMICILIO EN LA CALLE TOMAS GARRIDO CANAVAL No. 15 DE LA COLONIA EL PALMAR DE ESTA CIUDAD, SE HA PRESENTADO A ESTE H. AYUNTAMIENTO CONSTITUCIONAL DE CARDENAS, TABASCO QUE PRESIDIO, DENUNCIANDO UN LOTE DE TERRENO DEL FUNDO LEGAL, UBICADO EN EL DOMICILIO ANTES MENCIONADO CONSTANTE DE UNA SUPERFICIE DE 248.00 M2, CON LAS SIGUIENTES MEDIDAS Y COLINDANCIAS:

- AL NORTE: 30.00 M CON LOTE No. 11,12,13 Y 14.
- AL SUR : 30.00 M CON LOTE No. 16.
- AL ESTE : 8.00 M CON LOTE No. 7.
- AL OESTE: 8.00 M CON CALLE TOMAS GARRIDO CANAVAL

LO QUE SE HACE DEL CONOCIMIENTO DEL PUBLICO EN GENERAL PARA QUE EL QUE SE CONSIDERE CON DERECHOS SOBRE EL PREDIO SE PRESENTE EN UN TERMINO DE 30 DIAS A PARTIR DE LA ULTIMA PUBLICACION QUE SE HARA DE TRES EN TRES DIAS POR TRES VECES CONSECUTIVAS EN EL PERIODICO OFICIAL DEL ESTADO, EN LOS TABLEROS MUNICIPALES Y EN LOS PARAJES PUBLICOS DE ACUERDO CON LO PREVISTO EN EL REGLAMENTO DE TERRENOS DEL FUNDO LEGAL.

H. CARDENAS, TABASCO a 5 DE JULIO DE 1991.

SUFRAGIO EFECTIVO. NO REELECCION.  
EL PRESIDENTE MUNICIPAL CONSTITUCIONAL.

~~SR. RODOLFO SANCHEZ DE LA CRUZ.~~

~~EL SECRETARIO DEL AYUNTAMIENTO.~~

~~DR. SALVADOR DOMINGUEZ COLORADO.~~

SR. CARLOS H. NUEL GONZALEZ MARCHENA, MAYOR DE EDAD CON DOMICILIO EN LA CALLE FRANCISCO VILLA Y JUAN ESCUTIA, DE ESTA CIUDAD SE HA PRESENTADO A ESTE H. AYUNTAMIENTO CONSTITUCIONAL DE CARDENAS TABASCO QUE PRESIDIO, DENUNCIANDO UN LOTE DE TERRENO DEL FUNDO LEGAL, UBICADO EN EL DOMICILIO ANTES MENCIONADO CONSTANTE DE UNA SUPERFICIE DE 200 M2 CON LAS SIGUIENTES MEDIDAS Y COLINDANCIAS.

- AL NORTE: 9.10 M2 CON LA CALLE TOMAS GALLEGOS ORTIZ.
- AL SUR : 9.10 M2 CON LA CALLE FRANCISCO VILLA.
- AL ESTE : 22.00 M2 CON LA CALLE JUAN ESCUTIA.
- AL OESTE: 22.00 M2 CON ANADEO GARCIA HERNANDEZ.

LO QUE SE HACE DEL CONOCIMIENTO DEL PUBLICO EN GENERAL PARA QUE EL QUE SE CONSIDERE CON DERECHOS SOBRE EL PREDIO SE PRESENTE EN UN TERMINO DE 30 DIAS A PARTIR DE LA ULTIMA PUBLICACION QUE SE HARA DE TRES EN TRES DIAS POR TRES VECES CONSECUTIVAS EN EL PERIODICO OFICIAL DEL ESTADO, EN LOS TABLEROS MUNICIPALES Y EN LOS PARAJES PUBLICOS, DE ACUERDO CON LO PREVISTO EN EL REGLAMENTO DE TERRENOS DEL FUNDO LEGAL.

H. CARDENAS, TABASCO A 21 DE SEPTIEMBRE 1991.

SUFRAGIO EFECTIVO NO REELECCION.  
EL PRESIDENTE MUNICIPAL CONSTITUCIONAL.

~~SR. RODOLFO SANCHEZ DE LA CRUZ.~~

~~EL SECRETARIO DEL AYUNTAMIENTO.~~

~~DR. SALVADOR DOMINGUEZ COLORADO.~~

PROCURADURIA GENERAL DE LA REPUBLICA AGENCIA DEL MINISTERIO PUBLICO FEDERAL CARDENAS, CON DOMICILIO EN EL FRACCIONAMIENTO LOS REYES LOMA ALTA DE ESTA CIUDAD SE A PRESENTADO A ESTE H. AYUNTAMIENTO CONSTITUCIONAL DE CARDENAS, TABASCO QUE PRESIDIO DENUNCIANDO UN LOTE DE TERRENO DEL FUNDO LEGAL, UBICADO EN EL DOMICILIO ANTES MENCIONADO CONSTANTE DE UNA SUPERFICIE DE 858.60. M2, CON LAS SIGUIENTES MEDIDAS Y COLINDANCIAS.

- AL NORTE: 28.62 M2 CON LOTE 1 Y 2
- AL SUR : 28.62 M2 CON CALLE DEL ROBLE
- AL ESTE : 30.00 M2 CON LOTE No. 6
- AL OESTE: 30.00 M2 CON CALLE DEL ALAMO.

LO QUE SE HACE DEL CONOCIMIENTO DEL PUBLICO EN GENERAL PARA QUE EL QUE SE CONSIDERE CON DERECHOS SOBRE EL PREDIO SE PRESENTE EN UN TERMINO DE 30 DIAS A PARTIR DE LA ULTIMA PUBLICACION, QUE SE HARA DE TRES EN TRES DIAS POR TRES VECES, CONSECUTIVAS EN EL PERIODICO OFICIAL DEL ESTADO, EN LOS TABLEROS MUNICIPALES Y EN LOS PARAJES PUBLICOS, DE ACUERDO CON LO PREVISTO EN EL REGLAMENTO DE TERRENOS DEL FUNDO LEGAL.

H. CARDENAS, TABASCO A 20 DE SEPTIEMBRE DE 1991

SUFRAGIO EFECTIVO, NO REELECCION.  
EL PRESIDENTE MUNICIPAL CONSTITUCIONAL.

~~SR. RODOLFO SANCHEZ DE LA CRUZ.~~

~~EL SECRETARIO DEL AYUNTAMIENTO.~~

~~DR. SALVADOR DOMINGUEZ COLORADO.~~

NORA ELDA PEREZ GARCIA, MAYOR DE EDAD, CON DOMICILIO EN LA CALLE 5 DE MAYO DE LA COLONIA EL PALMAR DE ESTA CIUDAD, SE HA PRESENTADO A ESTE H. AYUNTAMIENTO CONSTITUCIONAL DE CARDENAS TABASCO QUE PRESIDIO, DENUNCIANDO UN LOTE DE TERRENO DEL FUNDO LEGAL, UBICADO EN EL DOMICILIO ANTES MENCIONADO CONSTANTE DE UNA SUPERFICIE DE 230.10 M2, CON LAS SIGUIENTES MEDIDAS Y COLINDANCIAS:

- AL NORTE : 8.85 M CON CALLE 5 DE MAYO.
- AL SUR : 8.85 M CON LOTE No. 15.
- AL ESTE : 26.00 M CON LOTE No. 13.
- AL OESTE : 26.00 M CON CALLE TOMAS GARRIDO C.

LO QUE SE HACE DEL CONOCIMIENTO DEL PUBLICO EN GENERAL PARA QUE EL QUE SE CONSIDERE CON DERECHOS SOBRE EL PREDIO SE PRESENTE EN UN TERMINO DE 30 DIAS A PARTIR DE LA ULTIMA PUBLICACION QUE SE HARA DE TRES EN TRES DIAS POR TRES VECES CONSECUTIVAS EN EL PERIODICO OFICIAL DEL ESTADO, EN LOS TABLEROS MUNICIPALES Y EN LOS PARAJES PUBLICOS, DE ACUERDO CON LO PREVISTO EN EL REGLAMENTO DE TERRENOS DEL FUNDO LEGAL.

H. CARDENAS, TABASCO A 5 DE JULIO DE 1991.

SUFRAGIO EFECTIVO. NO REELECCION.  
EL PRESIDENTE MUNICIPAL CONSTITUCIONAL.

~~SR. RODOLFO SANCHEZ DE LA CRUZ.~~

~~EL SECRETARIO DEL AYUNTAMIENTO.~~

~~DR. SALVADOR DOMINGUEZ COLORADO.~~

IGNACIO BOLAYNAS HERNANDEZ, MAYOR DE EDAD, CON DOMICILIO EN LA CALLE FRANCISCO MARQUEZ No. 12 DE ESTA CIUDAD, SE HA PRESENTADO A ESTE H. AYUNTAMIENTO CONSTITUCIONAL DE CARDENAS, TABASCO QUE PRESIDIO, DENUNCIANDO UN LOTE DE TERRENO DEL FUNDO LEGAL, UBICADO EN EL DOMICILIO ANTES MENCIONADO CONSTATE DE UNA SUPERFICIE DE ; -- 240.00 M2; CON LAS SIGUIENTES MEDIDAS Y COLINDANCIAS:

- AL NORTE : 30.00 M CON LOTE No. 10.
AL SUR : 30.00 M CON LOTE No. 14.
AL ESTE : 8.00 M CON LOTE No. 13.
AL OESTE : 8.00 M CON LA CALLE FRANCISCO MARQUEZ.

LO QUE SE HACE DEL CONOCIMIENTO DEL PUBLICO - EN GENERAL PARA QUE EL QUE SE CONSIDERE CON DERECHOS SOBRE EL PREDIO SE PRESENTE EN UN TERMINO DE 30 DIAS A PARTIR DE LA ULTIMA PUBLICACION QUE SE HARA DE TRES EN TRES DIAS POR TRES VECES CONSECUTIVAS EN EL PERIODICO OFICIAL DEL ESTADO, EN LOS TABLEROS MUNICIPALES Y EN LOS PARAJES, DE ACUERDO CON LO PREVISTO EN EL REGLAMENTO DE TERRENOS DEL FUNDO LEGAL.

H. CARDENAS, TABASCO, A 5 DE JULIO DE 1991.

SUBRAGIO EFECTIVO, NO REELECCION. EL PRESIDENTE MUNICIPAL CONSTITUCIONAL.

SR. RODOLFO SANCHEZ DE LA CRUZ

EL SECRETARIO DEL AYUNTAMIENTO.

DR. SALVADOR DOMINGUEZ COLORADO.

SECC. 29 DEL S.N.P.E. CON DOMICILIO EN EL FRACCIONAMIENTO LOS RYES LOMA ALTA DE ESTA CIUDAD, SE HA PRESENTADO A ESTE H. AYUNTAMIENTO CONSTITUCIONAL DE CARDENAS, TABASCO QUE PRESIDIO DENUNCIANDO UN LOTE DE TERRENO DEL FUNDO LEGAL, UBICADO EN EL DOMICILIO ANTES MENCIONADO CONSTATE DE UNA SUPERFICIE DE ----- 1,982.25 M2, CON LAS SIGUIENTES MEDIDAS Y COLINDANCIAS.

- AL NORTE:30.00 M2 CON AVENIDA DE LOS CEDROS
AL SUR :30.00 M2 CON AVENIDA DE LAS PALMAS.
AL LOTE :69.00 M2 CON AVENIDA DE LAS TORRES
AL OESTE:63.15 M2 CON PROPIEDAD MUNICIPAL.

LO QUE SE HACE DEL CONOCIMIENTO DEL PUBLICO EN GENERAL PARA QUE EL QUE SE CONSIDERE CON DERECHOS SOBRE EL PREDIO SE PRESENTE EN UN TERMINO DE 30 DIAS A PARTIR DE LA ULTIMA PUBLICACION QUE SE HARA DE TRES EN TRES DIAS POR TRES VECES, CONSECUTIVAS, EN EL PERIODICO OFICIAL DEL ESTADO, EN LOS TABLEROS MUNICIPALES Y EN LOS PARAJES PUBLICOS, DE ACUERDO CON LO PREVISTO EN EL REGLAMENTO DE TERRENOS DEL FUNDO LEGAL.

H. CARDENAS, TABASCO A 20 DE SEPTIEMBRE DE 1991.

SUBRAGIO EFECTIVO, NO REELECCION. EL PRESIDENTE MUNICIPAL CONSTITUCIONAL,

SR. RODOLFO SANCHEZ DE LA CRUZ.

EL SECRETARIO DEL AYUNTAMIENTO.

DR. SALVADOR DOMINGUEZ COLORADO.

SR. OCTAVIO ESPERON LEPINE, MAYOR DE EDAD, CON DOMICILIO EN LA CALLE AQUILES CALDERON MARCH NA, DE ESTA CIUDAD SE HA PRESENTADO A ESTE H. AYUNTAMIENTO CONSTI UICIAL DE -- CARDENAS, TABASCO QUE PRESIDIO, DENUNCIANDO UN LOTE DE TERRENO DEL FUNDO LEGAL, UBICADO EN EL DOMICILIO ANTES MENCIONADO CONSTATE DE UNA SUPERFICIE DE 340.00 M2, CON LAS SIGUIENTES MEDIDAS Y COLINDANCIAS:

- AL NORTE: 34.00 M CON TERRENO MUNICIPAL.
AL SUR : 34.00 M2 CON MIGUEL LOPEZ PUENTES
AL ESTE : 10.00 M2 CON CALLES AQUILES CALDERON
AL OESTE: 10.00 M2

LO QUE SE HACE DEL CONOCIMIENTO DEL PUBLICO EN GENERAL PARA QUE EL QUE SE CONSIDERE CON DERECHOS SOBRE EL PREDIO SE PRESENTE EN UN TERMINO DE 30 DIAS A PARTIR DE LA ULTIMA PUBLICACION QUE SE HARA DE TRES EN TRES DIAS POR TRES VECES CONSECUTIVAS EN EL PERIODICO OFICIAL DEL ESTADO, EN LOS TABLEROS MUNICIPALES Y EN LOS PARAJES PUBLICOS, DE ACUERDO CON LO PREVISTO EN EL REGLAMENTO DE TERRENOS DEL FUNDO LEGAL.

H. CARDENAS, TABASCO A 20 SEPTIEMBRE 1991.

SUBRAGIO EFECTIVO, NO REELECCION. EL PRESIDENTE MUNICIPAL CONSTITUCIONAL.

SR. RODOLFO SANCHEZ DE LA CRUZ.

EL SECRETARIO DEL AYUNTAMIENTO.

DR. SALVADOR DOMINGUEZ COLORADO.

GUADALUPE CARGIA BRITO, MAYOR DE EDAD, CON DOMICILIO EN LA CALLE " ROGELIO RUIZ ROJAS " DE ESTA CIUDAD, SE HA PRESENTADO A ESTE H. AYUNTAMIENTO CONSTITUCIONAL DE CARDENAS, TABASCO QUE PRESIDIO, DENUNCIANDO UN LOTE DE TERRENO DEL FUNDO LEGAL, UBICADO EN EL DOMICILIO ANTES MENCIONADO CONSTATE DE UNA SUPERFICIE DE 301.75 M2, CON LAS SIGUIENTES MEDIDAS Y COLINDANCIAS:

- AL NORTE: 34.00 MTS. CON WILFRIDO GIL PERLETTA.
AL SUR : 34.00 MTS. CON TITO LUCIO MORALES.
AL ESTE : 8.50 MTS. CON PROP. DEL H. AYTO.
AL OESTE: 9.25 MTS. CON CALLE ROGELIO RUIZ ROJAS.

LO QUE SE HACE DEL CONOCIMIENTO DEL PUBLICO EN GENERAL PARA QUE EL QUE SE CONSIDERE CON DERECHOS SOBRE EL PREDIO SE PRESENTE EN UN TERMINO DE 30 DIAS A PARTIR DE LA ULTIMA PUBLICACION QUE SE HARA DE TRES EN TRES DIAS POR TRES VECES CONSECUTIVAS EN EL PERIODICO OFICIAL DEL ESTADO EN LOS TABLEROS MUNICIPALES Y EN LOS PARAJES PUBLICOS, DE ACUERDO CON LO PREVISTO EN EL REGLAMENTO DE TERRENOS DEL FUNDO LEGAL.

H. CARDENAS, TABASCO A, 15 DE JULIO DE 1991.

SUBRAGIO EFECTIVO, NO REELECCION. EL PRESIDENTE MUNICIPAL CONSTITUCIONAL.

C. RODOLFO SANCHEZ DE LA CRUZ.

EL SECRETARIO DEL AYUNTAMIENTO.

DR. SALVADOR DOMINGUEZ COLORADO.

JARDIN DE NIÑOS "ADA ROSIQUE" APARICIO DIRECTORA GIORIA MARIA SEVILLA CORREA, CON DOMICILIO EN LA CALLE ABRAHAM BANDALA EST. MANCHEZ MAGALLANES, DE ESTA CIUDAD SE HA PRESENTADO A ESTE H. AYUNTAMIENTO CONSTITUCIONAL DE CARDENAS, TABASCO QUE PRESIDIDO, DENUNCIANDO UN LOTE DE TERRENO DEL FUNDO LEGAL, UBICADO EN EL DOMICILIO ANTES MENCIONADO CONSERVANTE DE UNA SUPERFICIE DE 1229.54 M2 CON LAS SIGUIENTES MEDIDAS Y COLINDANCIAS.

AL NORTE :33.365 M2 CON LA CALLE ABRAHAM BANDALA  
 AL SUR :28.036 M2  
 AL ESTE :46.590 M2  
 AL OESTE :38.405 M2 CON MANCHEZ MAGALLANES

LO QUE SE HACE DEL CONOCIMIENTO DEL PUBLICO EN GENERAL PARA QUE EL QUE SE CONSIDERE CON DERECHOS SOBRE EL PREDIO SE EN UN TERMINO DE 30 DIAS A PARTIR DE LA ULTIMA PUBLICACION QUE SE HARA DE TRES EN TRES DIAS POR TRES VECES, CONSECUTIVAS EN EL PERIODICO DEL ESTADO, EN LOS TABLEROS MUNICIPALES Y EN LOS PARAJES PUBLICOS DE ACUERDO CON LO PREVISTO EN EL REGLAMENTO DE TERRENOS DEL FUNDO LEGAL.

H. CARDENAS, TABASCO A 20 DE SEPTIEMBRE DE 1991.

SUFRAGIO EFECTIVO NO REELECCION.  
 EL PRESIDENTE MUNICIPAL CONSTITUCIONAL.

SR. RODOLFO SANCHEZ DE LA CRUZ.

EL SECRETARIO DEL AYUNTAMIENTO.

DR. SALVADOR DOMINGUEZ COLORADO.

FILIBERTO CHAVEZ CRUZ, MAYOR DE EDAD, CON DOMICILIO EN LA CALLE TOMAS GARRIDO CANAVAL, COLONIA EL PALMAR DE ESTACIAD, SE HA PRESENTADO A ESTE H. AYUNTAMIENTO CONSTITUCIONAL DE CARDENAS, TABASCO QUE PRESIDIDO, DENUNCIANDO UN LOTE DE TERRENO DEL FUNDO LEGAL, UBICADO EN EL DOMICILIO ANTES MENCIONADO CONSTANTE DE UNA SUPERFICIE DE 496100 M2, CON LAS SIGUIENTES MEDIDAS Y COLINDANCIAS:

AL NORTE: 31.00 M CON LOTE No. 15.  
 AL SUR : 31.00 M CON LOTE No. 16.  
 AL ESTE : 16.00 M CON LOTE No. 5 Y 6.  
 AL OESTE: 16.00 M CON CALLE TOMAS GARRIDO C.

LO QUE SE HACE DEL CONOCIMIENTO DEL PUBLICO EN GENERAL PARA QUE EL QUE SE CONSIDERE CON DERECHOS SOBRE EL PREDIO SE PRESENTE EN UN TERMINO DE 30 DIAS A PARTIR DE LA ULTIMA PUBLICACION QUE SE HARA DE TRES EN TRES DIAS POR TRES VECES CONSECUTIVAS

VAS EN EL PERIODICO OFICIAL DEL ESTADO, EN LOS TABLEROS MUNICIPALES Y EN LOS PARAJES PUBLICOS, DE ACUERDO CON LO PREVISTO EN EL REGLAMENTO DE TERRENOS DEL FUNDO LEGAL.

H. CARDENAS, TABASCO A 15 DE JULIO DE 1991.

SUFRAGIO EFECTIVO. NO REELECCION.  
 EL PRESIDENTE MUNICIPAL CONSTITUCIONAL

SR. RODOLFO SANCHEZ DE LA CRUZ.

EL SECRETARIO DEL AYUNTAMIENTO.

DR. SALVADOR DOMINGUEZ COLORADO.

SECRETARIA DE LA REFORMA AGRARIA PROMOTORIA AREA CHONTALFA, con DOMICILIO EN EL FRACCIONAMIENTO LOS REYES LOMA ALTA DE ESTA CIUDAD, SE HA PRESENTADO A ESTE H. AYUNTAMIENTO CONSTITUCIONAL DE CARDENAS, TABASCO QUE PRESIDIDO, DENUNCIANDO UN LOTE DE TERRENO DEL FUNDO LEGAL, UBICADO EN EL DOMICILIO ANTES MENCIONADO CONSERVANTE DE UNA SUPERFICIE DE 300.00 M2, CON LAS SIGUIENTES MEDIDAS Y COLINDANCIAS.

AL NORTE: 10.00 M2 CON CALLE DEL OLIVO.  
 AL SUR : 10.00 M2 CON LOTE No. 19  
 AL ESTE : 30.00 M2 CON LOTE No. 7  
 AL OESTE: 30.00 M2 CON LOTE No. 5.

LO QUE SE HACE DEL CONOCIMIENTO DEL PUBLICO EN GENERAL PARA QUE EL QUE SE CONSIDERE CON DERECHOS SOBRE EL PREDIO SE PRESENTE EN UN TERMINO DE 30 DIAS A PARTIR DE LA ULTIMA PUBLICACION QUE SE HARA DE TRES EN TRES DIAS POR TRES VECES, CONSECUTIVAS EN EL PERIODICO OFICIAL DEL ESTADO, EN LOS TABLEROS MUNICIPALES Y EN LOS PARAJES PUBLICOS, DE ACUERDO CON LO PREVISTO EN EL REGLAMENTO DE TERRENOS DEL FUNDO LEGAL.

H. CARDENAS, TABASCO A 20 DE SEPTIEMBRE DE 1991.

SUFRAGIO EFECTIVO, NO REELECCION.  
 EL PRESIDENTE MUNICIPAL CONSTITUCIONAL

SR. RODOLFO SANCHEZ DE LA CRUZ.

EL SECRETARIO DEL AYUNTAMIENTO.

DR. SALVADOR DOMINGUEZ COLORADO.

ESC. CARLOS MARIO JIMENEZ LOPEZ, PDR, DE LA ASOC. DE PADRES DE FAMILIA SR. SEVERIANO CORREA GONZALEZ, CON DOMICILIO EN EL FRaccionamiento LOS CAJALES, DE ESTA CIUDAD, SE HA PRESENTADO A ESTE H. AYUNTAMIENTO CONSTITUCIONAL DE CARDENAS, TABASCO QUE PRESIDO, DENUNCIANDO UN LOTE DE TERRENO DEL FUNDO LEGAL, UBICADO EN EL DOMICILIO ANTES MENCIONADO CONSERVANTE DE UNA SUPERFICIE DE: 4,372.55 M2 CON LAS SIGUIENTES MEDIDAS Y COLINDANCIAS.

AL NORTE: 87.95 M2 CON ANDLOR.  
AL SUR : 87.70 M2 CON ANDLOR.  
AL ESTE : 49.43 M2 CON JARDIN DE NIÑOS CONSTANCIA FERNANDEZ VDA. DE GIORGANA.  
AL OESTE: 50.15 M2 CALLE S/N.

LO QUE SE HACE DEL CONOCIMIENTO DEL PUBLICO EN GENERAL PARA QUE EL QUE SE CONSIDERE CON DERECHOS SOBRE EL FUNDIO SE PRESENTE EN UN TERMINO DE 30 DIAS A PARTIR DE LA ULTIMA PUBLICACION QUE SE HARA DE TRES EN TRES DIAS POR TRES VECES, CONSECUTIVAS EN EL PERIODICO DEL ESTADO, EN LOS TABLEROS MUNICIPALES Y EN LOS PARAJES PUBLICOS DE ACUERDO CON LO PREVISTO EN EL REGLAMENTO DE TERRENOS DEL FUNDO LEGAL .

H. CARDENAS, TABASCO A 24 DE SEPTIEMBRE 1991.

SUFRAGIO EFECTIVO , NO REELECCION.  
EL PRESIDENTE MUNICIPAL CONSTITUCIONAL.

SR. RODOLFO SANCHEZ DE LA CRUZ!

EL SECRETARIO DEL AYUNTAMIENTO.

DR. SALVADOR DOMINGUEZ COLORADO.

ESC. LIC. BENITO JUAREZ, PDTA. DE LA MESA DIRECTIVA SRA. CANDALARIA MADRIGAL DE BARJAU, CON DOMICILIO EN LA COLONIA EMPLEADOS DE LA SARH. DE ESTA CIUDAD, SE HA PRESENTADO A ESTE H. AYUNTAMIENTO CONSTITUCIONAL DE CARDENAS, TABASCO, QUE PRESIDO, DENUNCIANDO UN LOTE DE TERRENO DEL FUNDO LEGAL, UBICADO EN EL DOMICILIO ANTES MENCIONADO CONSERVANTE DE UNA SUPERFICIE DE 508.06 M2 CON LAS SIGUIENTES MEDIDAS Y COLINDANCIAS.

AL NORTE: 72.58 M2 CON TERRENO DE LA MISMA ESC.  
AL SUR : 78.58 M2 CON CALLE RIO USUMACINTA.  
AL ESTE : 7.00 M2 CON PROPIEDAD PRIVADA.  
AL OESTE: 7.00 M2 CON LA BOMBA DE AGUA POTABLE DE LA SARH.

LO QUE SE HACE DEL CONOCIMIENTO DEL PUBLICO EN GENERAL PARA QUE EL QUE SE CONSIDERE CON DERECHOS SOBRE EL FUNDIO SE PRESENTE EN UN TERMINO DE 30 DIAS A PARTIR DE LA ULTIMA PUBLICACION QUE SE HARA DE TRES EN TRES DIAS POR TRES VECES, CONSECUTIVAS EN EL PERIODICO DEL ESTADO, EN LOS TABLEROS MUNICIPALES Y EN LOS PARAJES PUBLICOS DE ACUERDO CON LO PREVISTO EN EL REGLAMENTO DE TERRENOS DEL FUNDO LEGAL.


H. CARDENAS, TABASCO A 20 DE SEPTIEMBRE 1991.

SUFRAGIO EFECTIVO, NO REELECCION.  
EL PRESIDENTE MUNICIPAL CONSTITUCIONAL.

SR. RODOLFO SANCHEZ DE LA CRUZ!

EL SECRETARIO DEL AYUNTAMIENTO.

DR. SALVADOR DOMINGUEZ COLORADO.



*El Periódico Oficial se publica los miércoles y sábados bajo la coordinación de la Dirección de Talleres Gráficos de la Oficialía Mayor de Gobierno.*

*Las Leyes, Decretos y demás disposiciones superiores son obligatorias por el hecho de ser publicados en este Periódico.*

*Para cualquier aclaración acerca de los documentos publicados en el mismo, favor de dirigirse a la Av. Cobre s/n, Cd. Industrial o al teléfono 2-77-83 de Villahermosa, Tabasco.*